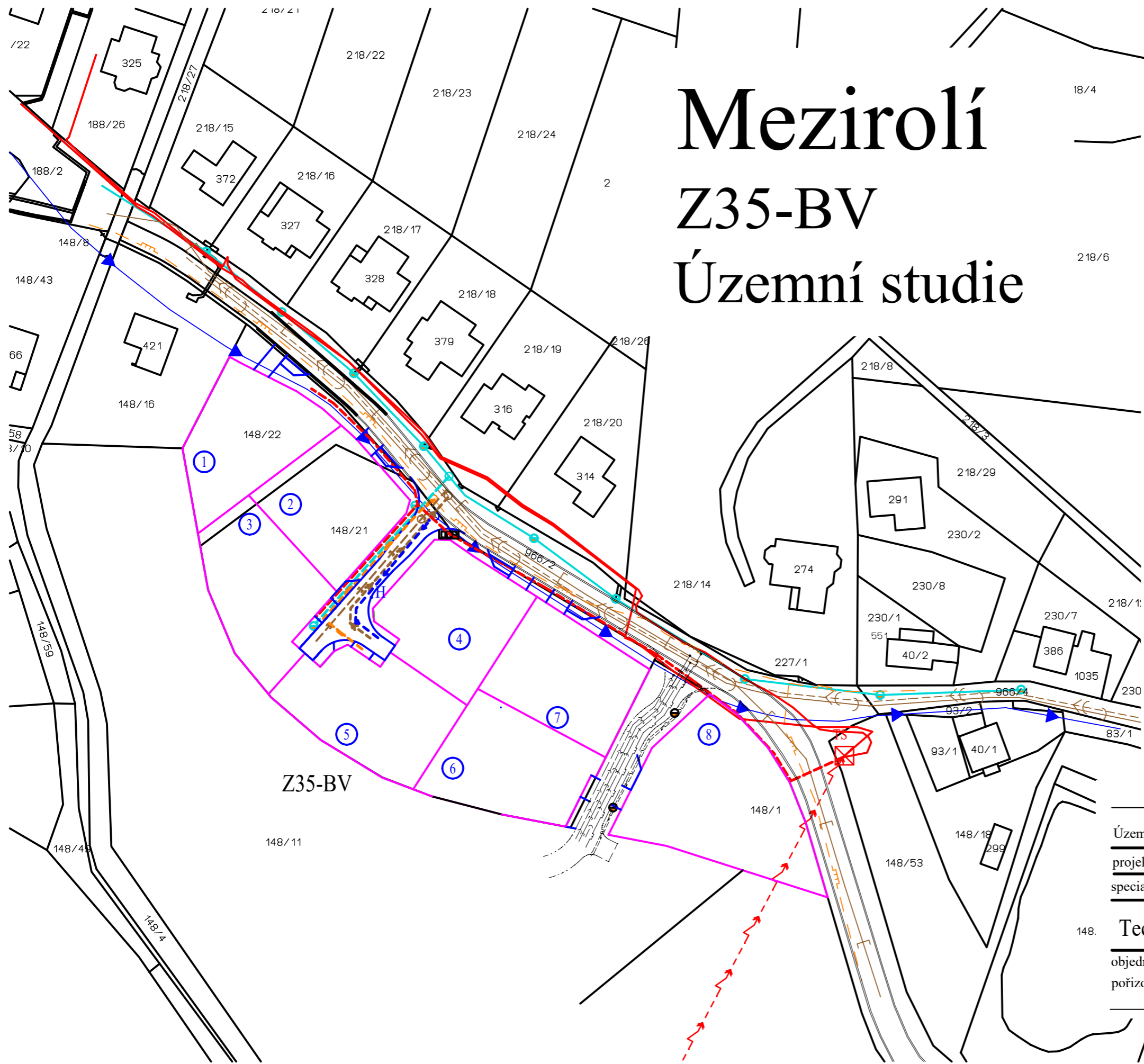















Mezirolí

Z35-BV

Územní studie



Legenda:

-  hranice parcel
-  zklidněná zóna, odstavná stání, vjezdy
-  čísla a rozlohy pozemků
-  vodovod stav, návrh, hydrant
-  kanalizace splašková výtlak, gravitační stav, návrh
-  kanalizace dešťová stav, návrh
-  stl plynovod stav, návrh
-  veřejné osvětlení stav, návrh
-  el. vedení NN stav, návrh
-  trafostanice stav
-  napojovací body sítí
-  stanoviště konrejnerů
-  vedení sítí technické infrastruktury schválené v rámci ús Z34 a Z33

Územní studie **Mezirolí Z 35-BV**
 projektant: Ing.arch.Ivan Štros IČO: 1240 3725
 specializace:
Technická infrastruktura měřítko: 1 : 1 000
 datum: prosinec 2021
 objednatel: St.Masarovičová
 pořizovatel: MMKV Odbor územního plánu číslo výkresu: **4**

paré č. 1

/2