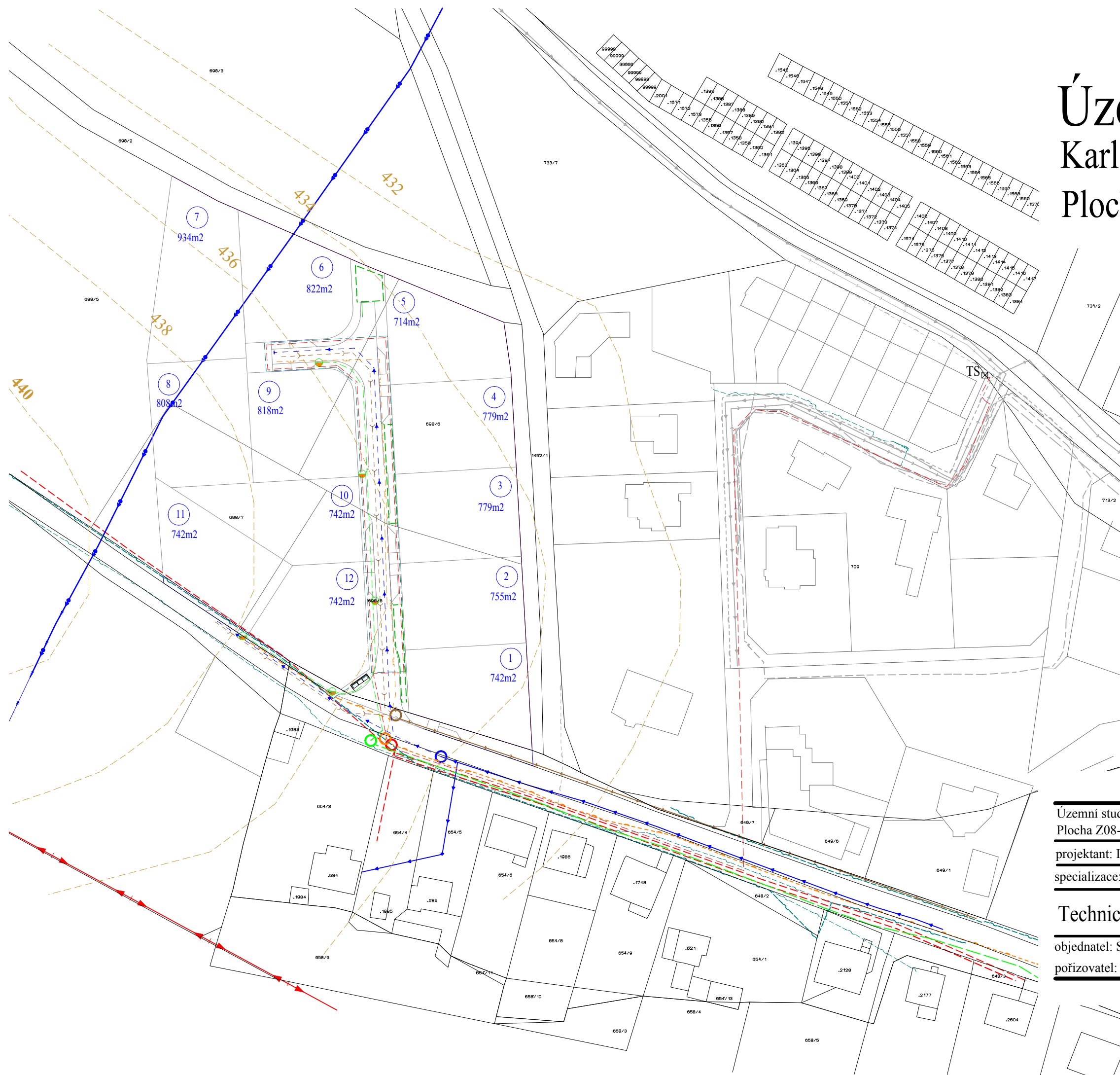





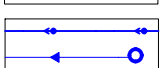
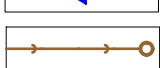

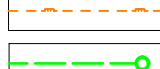
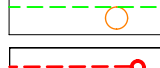
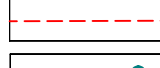


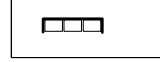


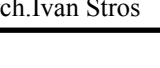

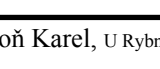
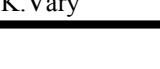

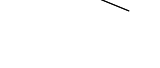
# Územní studie

## Karlovy Vary, Stará Role

### Plocha Z 08 - BI - sr



#### Legenda:

-  hranice parcel návrh
-  zklidněná zóna
-  odstavná stání, vjezdy
-  1 758m<sup>2</sup>
-  čísla a rozlohy pozemků
-  vodovodní přívaděč
-  vodovod stav s napojovacím bodem
-  vodovod návrh
-  kanalizace splašková stav s napojovacím bodem
-  kanalizace splašková návrh
-  stl plynovod stav s napojovacím bodem
-  stl plynovod návrh
-  veřejné osvětlení stav s napojovacím bodem
-  veřejné osvětlení návrh
-  el. vedení NN stav s napojovacím bodem
-  el. vedení NN návrh
-  spojový kabel stav s napojovacím bodem
-  spojový kabel návrh
-  vsaky návrh
-  stanoviště odpadních kontejnerů

paré č. 6

Územní studie Karlovy Vary  
Plocha Z08-BI-sr Stará Role

projektant: Ing.arch.Ivan Štros IČO: 1240 3725

specializace:

Technická infrastruktura měřítko: 1 : 1000  
datum: únor 2021

objednatel: Sniegoň Karel, U Rybníků 4,KV 36006

pořizovatel: MM K.Vary číslo výkresu: 4