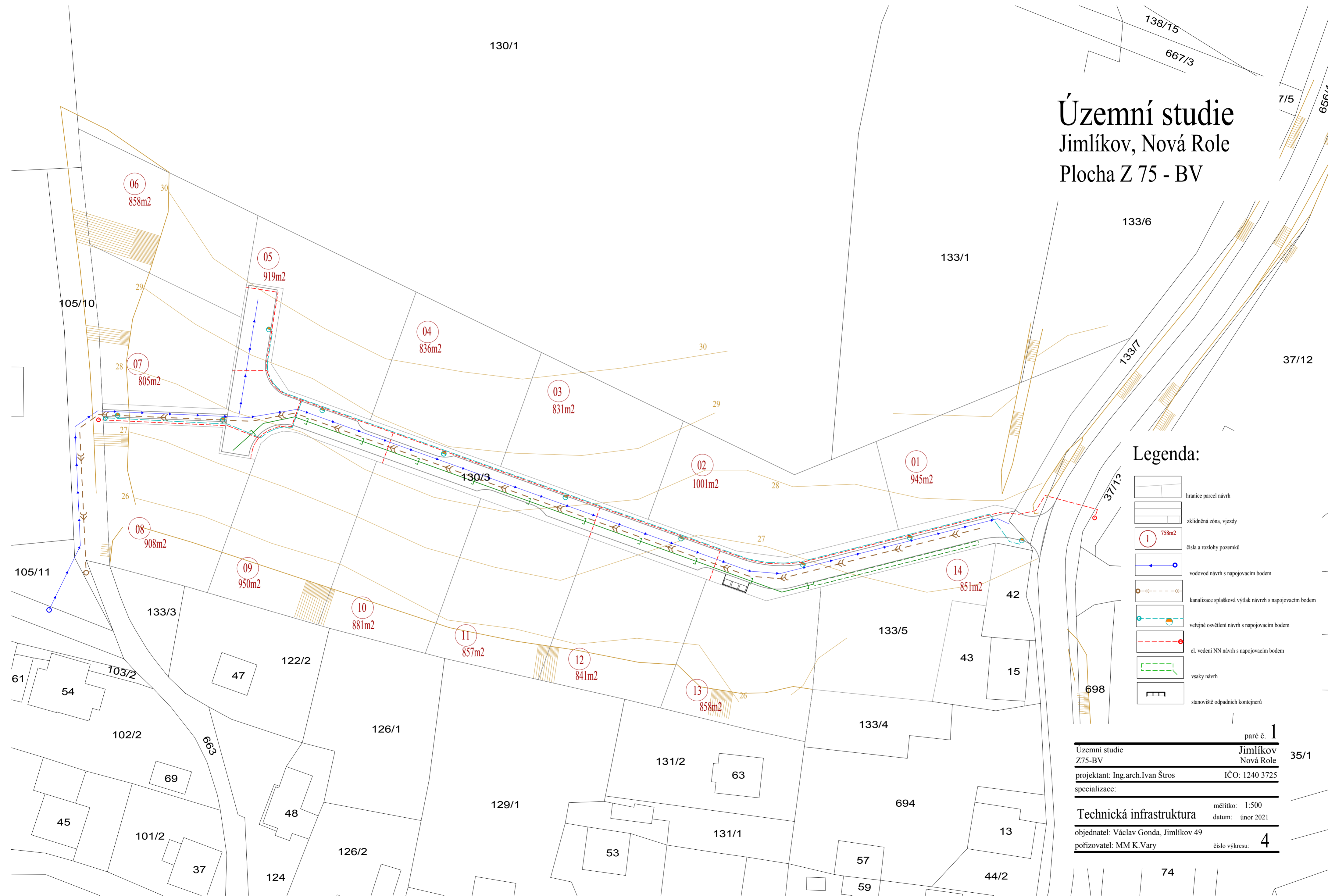











Územní studie

Jimlíkov, Nová Role

Plocha Z 75 - BV



Legenda:

-  hranice parcel návrh
-  zklidněná zóna, vjezdy
-  1 758m²
čísla a rozlohy pozemků
-  vodovod návrh s napojovacím bodem
-  kanalizace splašková výtlačk návrh s napojovacím bodem
-  veřejné osvětlení návrh s napojovacím bodem
-  el. vedení NN návrh s napojovacím bodem
-  vsaky návrh
-  stanoviště odpadních kontejnerů

	paré č. 1
Územní studie Z75-BV	Jimlíkov Nová Role
projektant: Ing.arch.Ivan Štros	IČO: 1240 3725
specializace:	
Technická infrastruktura	měřítko: 1:500
objednatel: Václav Gonda, Jimlíkov 49	datum: únor 2021
pořizovatel: MM K. Vary	číslo výkresu: 4

35/1

74