

Územní studie

Jimlíkov, Nová Role

Plocha Z 75 - BV

667/4

130/1


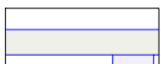



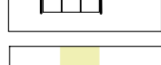


133/6

133/1

133/7

65

Legenda:

-  hranice parcel
-  zklidněná zóna, vjezdy
-  758m²
-  čísla a rozlohy pozemků
-  dopravní kóty
-  stanoviště odpadních kontejnerů
-  zpevněné plochy uvnitř pozemků oplocení
-  pěší komunikace

paré č. 1

Územní studie
Z75-BV

Jimlíkov
Nová Role

projektant: Ing.arch.Ivan Štros

IČO: 1240 3725

specializace:

Doprava

měřítko: 1:500
datum: únor 2021

objednatel: Václav Gonda, Jimlíkov 49

pořizovatel: MM K.Vary

číslo výkresu: 3

