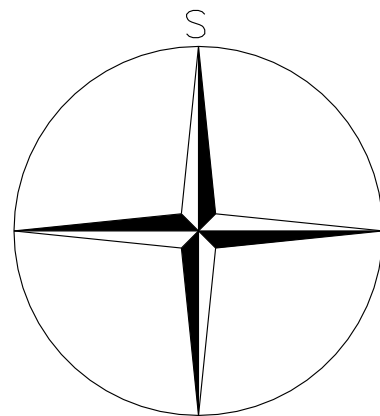


VÝKRES PROSTOROVÉHO USPOŘÁDÁNÍ V ÚZEMÍ OCHRANY SPECIFICKÝCH HODNOT 1 : 5 000



ZMĚNA Č. 1 ÚZEMNÍHO PLÁNU KARLOVY VARY

SEZNAM ŘEŠENÝCH LOKALIT V RÁMCI ZMĚNY Č. 1

Lokalita Z1/32

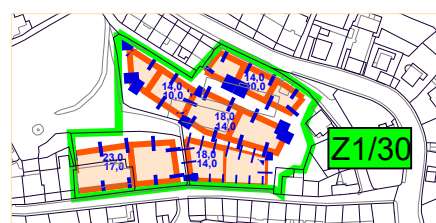
Podrobnější rozčlenění původní přestavbové plochy P13-SL-kv na následující:

k.ú. Karlovy Vary - parc. č. část 1411/1: Vymezení přestavbové plochy smíšené obytné - lázeňské SL (4 410,5 m², přestavbová plocha P28a)


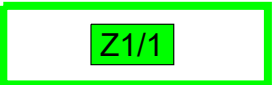


k.ú. Karlovy Vary - parc. č. 21, 22 část 19: Vymezení přestavbové plochy smíšené obytné - lázeňské SL (3 481,4 m², přestavbová plocha P28b)

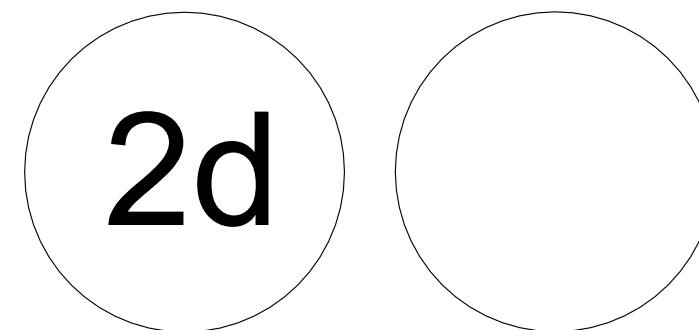
k.ú. Karlovy Vary - parc. č. část 1411/1: Vymezení přestavbové plochy smíšené obytné - lázeňské SL (3 781,5 m², přestavbová plocha P28c)

Lokalita 1/32



LEGENDA

-  hranice parcel
-  vymezení řešeného území změny č. 1, označení
-  vymezené zastavitelné části pozemku s danou výškou referenčního bodu
-  plochy s regulovanou výškou zástvby max. výška hřebene, max. výška hlavní římsy



PARÉ	ZMĚNA Č. 1 ÚZEMNÍHO KARLOVY VARY	
	VÝKRES PROSTOROVÉHO USPOŘÁDÁNÍ V ÚZEMÍ OCHRANY SPEC. HODNOT	
	Pořizovatel	Magistrát města Karlovy Vary, úřad územního plánování a stavební úřad
	Schvalující orgán	Zastupitelstvo města Karlovy Vary
	Zpracovatel	Atelier M.A.A.T., s. r. o., IČO: 281 45 968
	Zodpov. projektant	Ing. arch. Martin Jirovský, Ph.D., MBA, DiS., ČKA 03 311
Datum: únor 2023	Fáze: Návrh změny pro veřejné projednání	M 1 : 5 000