
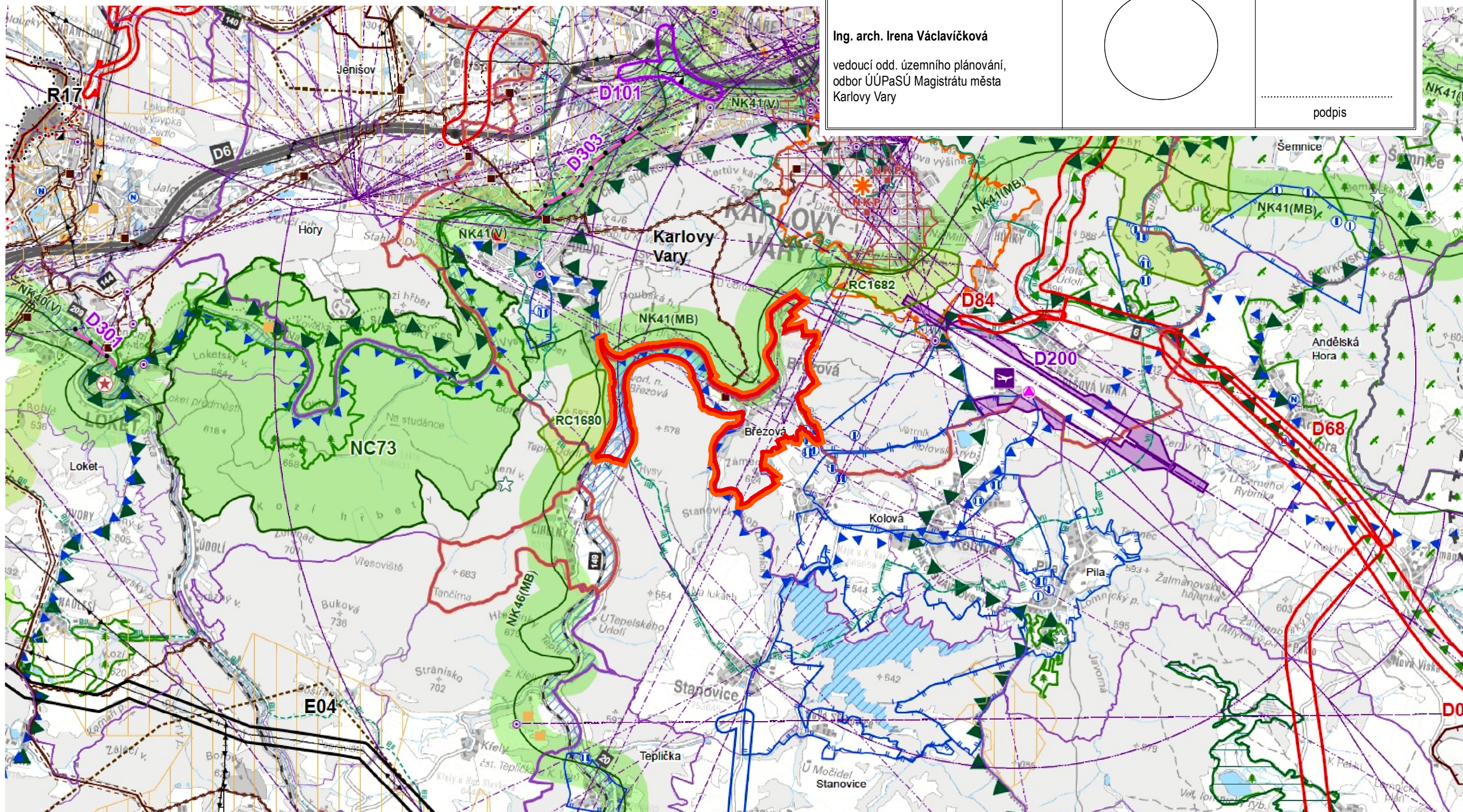


# ÚZEMNÍ PLÁN BŘEZOVÁ

## část odůvodnění





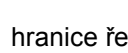
Záznam o účinnosti Územní plán Březová		
Správní orgán: Zastupitelstvo obce Březová	Datum nabytí účinnosti:	31.7.2019
Jméno a příjmení oprávněné osoby pořizovatele:	Otisk úředního razítka:	Podpis oprávněné osoby:
Ing. arch. Irena Václavičková vedoucí odd. územního plánování, odbor ÚÚPaSÚ Magistrátu města Karlovy Vary		..... podpis



### Poznámka:

Jako podklad pro v. č. 2 Širší vztahy byl použit výkres č. B.1 Koordinační výkres (sekce B - pravá část) Úplného znění Zásad územního rozvoje Karlovarského kraje po vydání Aktualizace č. 1, M 1:50 000.  
- legenda k podkladu viz. v. č. B.1 Koordinační výkres Úplného znění Zásad územního rozvoje Karlovarského kraje po vydání Aktualizace č. 1.

### LEGENDA

stav	návrh	hranice řešeného území
		

**v. č. 2 Širší vztahy**  
**M 1:50 000**