



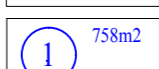



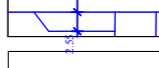


# Územní studie Nejdek - ZN 09

## Legenda:

-  hranice parcel
-  zklidněná zóna, odstavňá stání, vjezdy
-  regulační kóty
-  regulační čáry
-  čísla a rozlohy pozemků
-  ochranné pásmo veřejné infrastruktury
-  stanoviště kontejnerů
-  dopravní kóty
-  pěší komunikace, veřejná prostranství, hřiště

paré č. 1

Územní studie **Nejdek - ZN 09**  
 projektant: Ing.arch.Ivan Štros IČO: 1240 3725  
 specializace:  
 měřítko: 1 : 1 000  
 datum: červenec 2022  
**Regulační výkres**  
 objednatel: Město Nejdek  
 pořizovatel: MU Nejdek smluvně zastoupený Bc.Jaromírem Trtíkem číslo výkresu: 2

