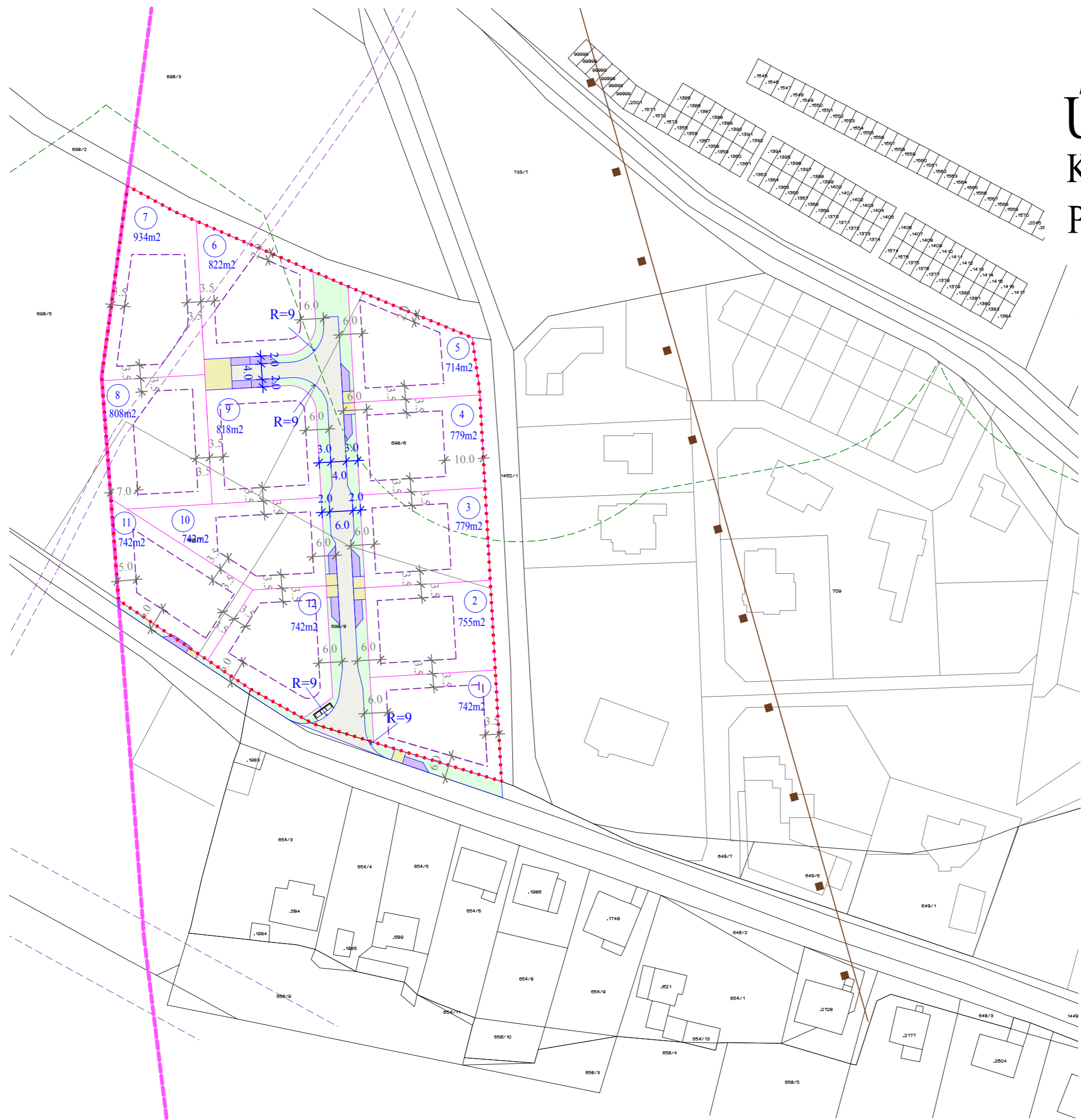





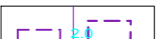



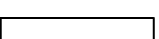


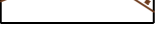
# Územní studie

## Karlovy Vary, Stará Role

### Plocha Z 08 - BI - sr



#### Legenda:

-  hranice parcel
-  zklidňená zóna, odstavná stání, vjezdy
-  kóty dopravy
-  regulační kóty
-  regulační čáry
-  čísla a rozlohy pozemků
-  ochranné pásmo lesa
-  ochranné pásmo vodovodního přívadče
-  koridor pro vedení obchvatové komunikace D6
-  hranice poddolovaného území
-  plocha pro kontejnery

paré č. **4**

Územní studie  
Plocha Z08-BI-sr  
projektant: Ing.arch.Ivan Štros  
specializace:

Karlovy Vary  
Stará Role  
IČO: 1240 3725

Regulační výkres  
objednatel: Sniegoň Karel, U Rybníků 4, KV 36006  
pořizovatel: MM K.Vary

měřítko: 1 : 1000  
datum: únor 2021  
číslo výkresu: **2**