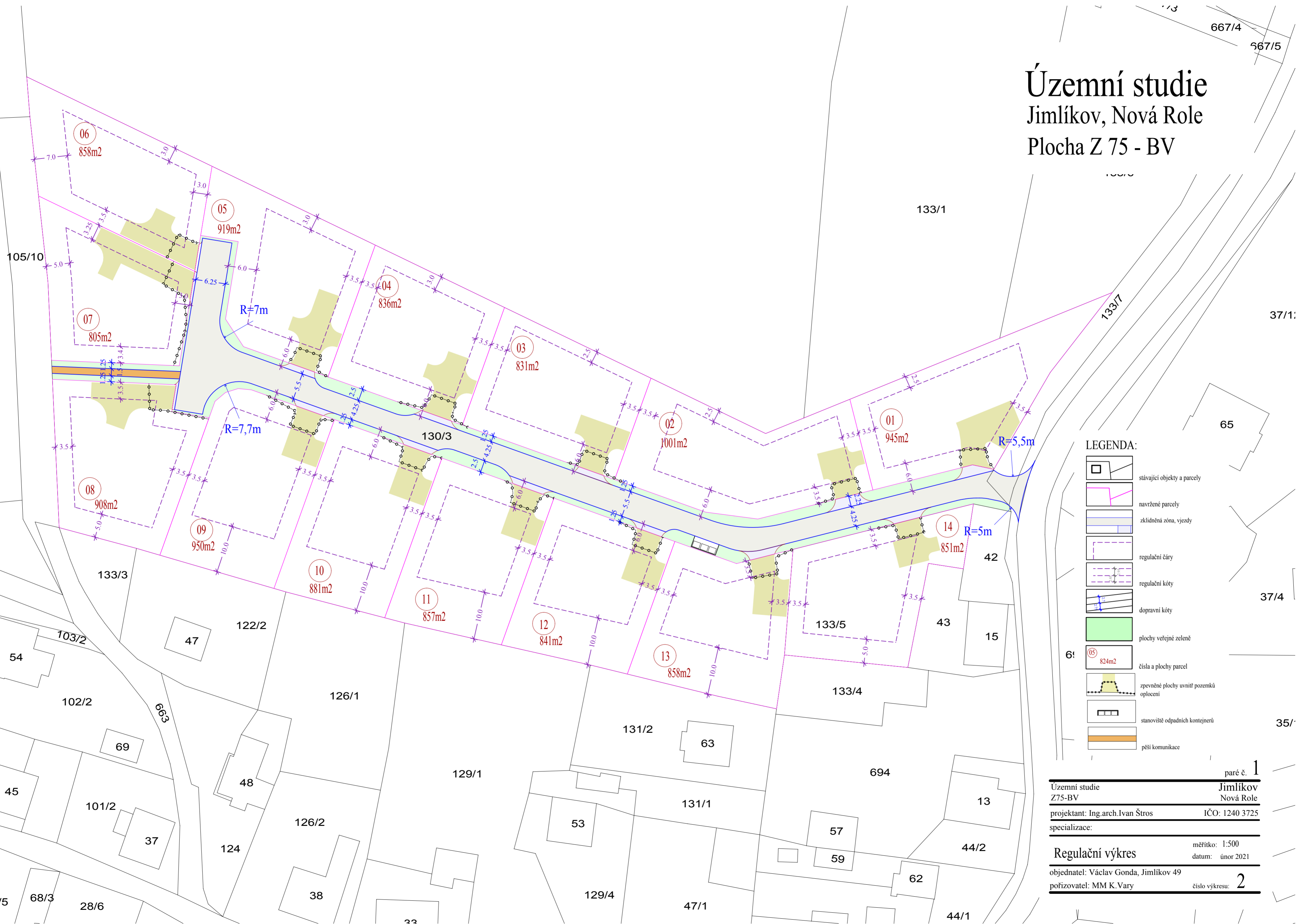





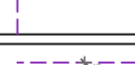
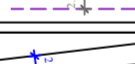


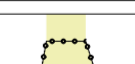
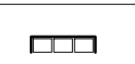


Územní studie

Jimlíkov, Nová Role

Plocha Z 75 - BV



LEGENDA:

-  stávající objekty a parcely
-  navržené parcely
-  zklidňovací zóna, vjezdy
-  regulační čáry
-  regulační kóty
-  dopravní kóty
-  plochy veřejné zeleně
-  čísla a plochy parcel
-  zpevněné plochy uvnitř pozemků oplocení
-  stanoviště odpadních kontejnerů
-  pěší komunikace

paré č. 1	
Územní studie	Jimlíkov
Z75-BV	Nová Role
projektant: Ing. arch. Ivan Štros	IČO: 1240 3725
specializace:	
měřítko: 1:500	
datum: únor 2021	
Regulační výkres	
objednatel: Václav Gonda, Jimlíkov 49	
pořizovatel: MM K. Vary	číslo výkresu: 2