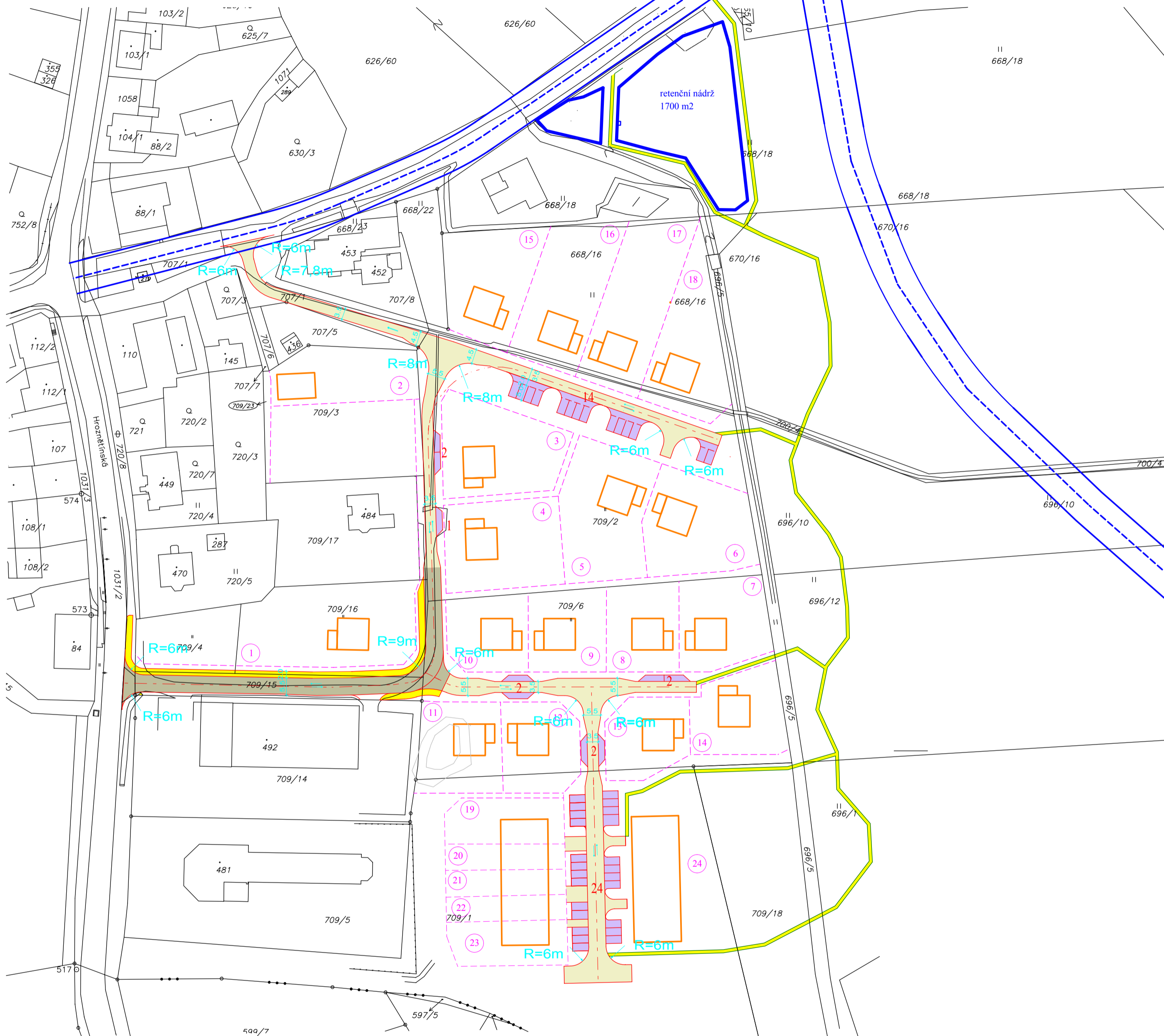






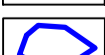





# Územní studie

## OTOVICE - Hroznětínská ul.



### LEGENDA:

-  stávající zástavba
-  závazné parcelní čáry
-  navržená zástavba - nezávazná
-  komunikace obslužné návrh
-  obytná ulice návrh
-  chodníky návrh
-  odstavňá stání a jejich počet
-  koridor pro komunikaci navrženou v územním plánu
-  návrh retenční nádrže
-  čísla navržených parcel
-  profily komunikací

paré č. 1

Územní studie **OTOVICE** Hroznětínská ul.

projektant: Ing.arch.Ivan Štros IČO: 1240 3725

specializace:

**Doprava**

měřítko: 1 : 1 000  
datum: srpen 2017

objednatel: Obec Otovice

pořizovatel: ObÚ Otovice smluvně  
zastoupený Bc.Jaromírem Trtíkem

číslo výkresu: 2