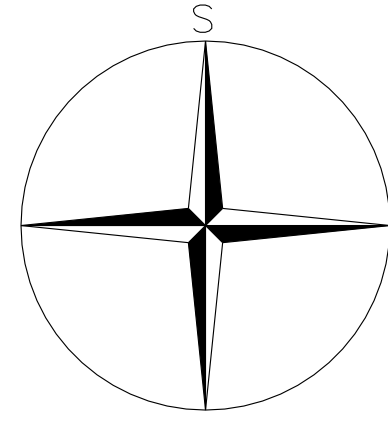


# VÝKRES ZÁKLADNÍHO ČLENĚNÍ

## 1 : 5 000

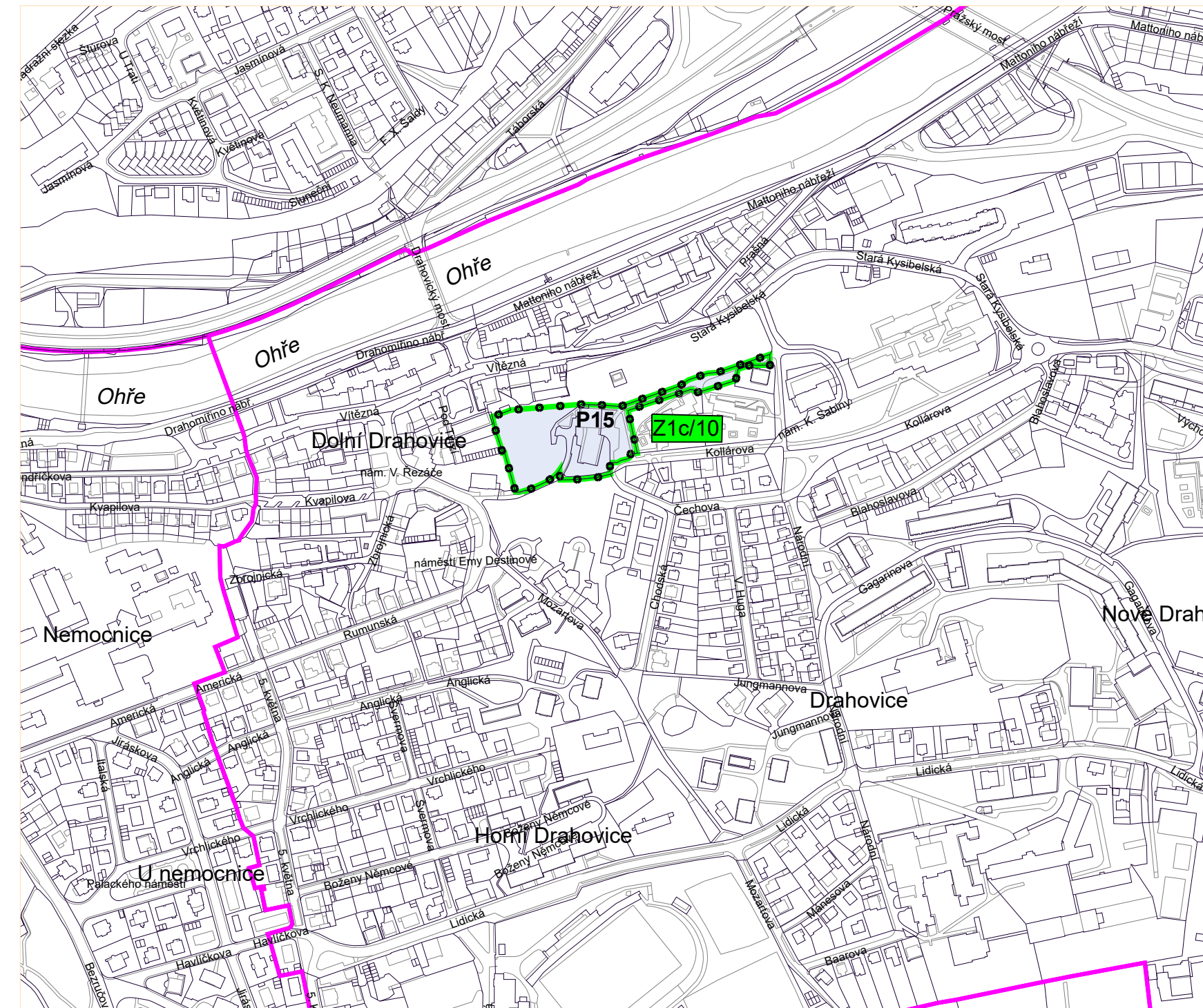


# ZMĚNA Č. 1/c




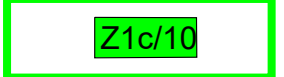

## ÚZEMNÍHO PLÁNU

### KARLOVY VARY

Lokalita Z1c/10




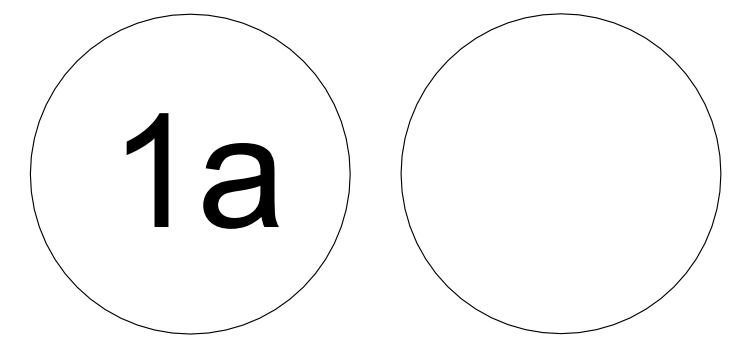
### LEGENDA

-  hranice správního území obce
-  hranice katastrálního území
-  hranice parcel
-  vymezení řešeného území změny č. 1, označení Z1c/10
-  plochy přestavby P44

### SEZNAM ŘEŠENÝCH LOKALIT V RÁMCI ZMĚNY Č. 1/c

**Lokalita Z1c/10** - k.ú. Drahovice - parc. č. 295, 360/2, 361, 94/1, část 98, část 360/1  
 Vymezení návrhové plochy smíšené obytné - městské SM (9 712 m<sup>2</sup>; plocha přestavby P15) místo stávající plochy občanského vybavení - komerční zařízení malá a střední OM, plochy občanského vybavení - veřejná infrastruktura OV a plochy veřejných prostranství - veřejná zeleň ZV.

Záznam o účinnosti Změna č. 1/c Územního plánu Karlovy Vary		
Správní orgán: <b>Zastupitelstvo města Karlovy Vary</b>	Datum nabytí účinnosti:	
Jméno a příjmení oprávněné osoby pořizovatele: <b>Marcela Giertlová</b> vedoucí oddělení úřad územního plánování, odbor úřad územního plánování a stavební úřad Magistrátu města Karlovy Vary	Otisk úředního razítka: 	Podpis oprávněné osoby: ..... podpis



PARÉ	ZMĚNA Č. 1 ÚZEMNÍHO KARLOVY VARY
VÝKRES ZÁKLADNÍHO ČLENĚNÍ ÚZEMÍ	
Pořizovatel	Magistrát města Karlovy Vary, úřad územního plánování a stavební úřad
Schvalující orgán	Zastupitelstvo města Karlovy Vary
Zpracovatel	Atelier M.A.A.T., s. r. o., IČO: 281 45 968
Zodpov. projektant	Ing. arch. Martin Jirovský, Ph.D., MBA, DiS., ČKA 03 311
Datum: listopad 2024	Fáze: Čistopis
	M 1 : 5 000