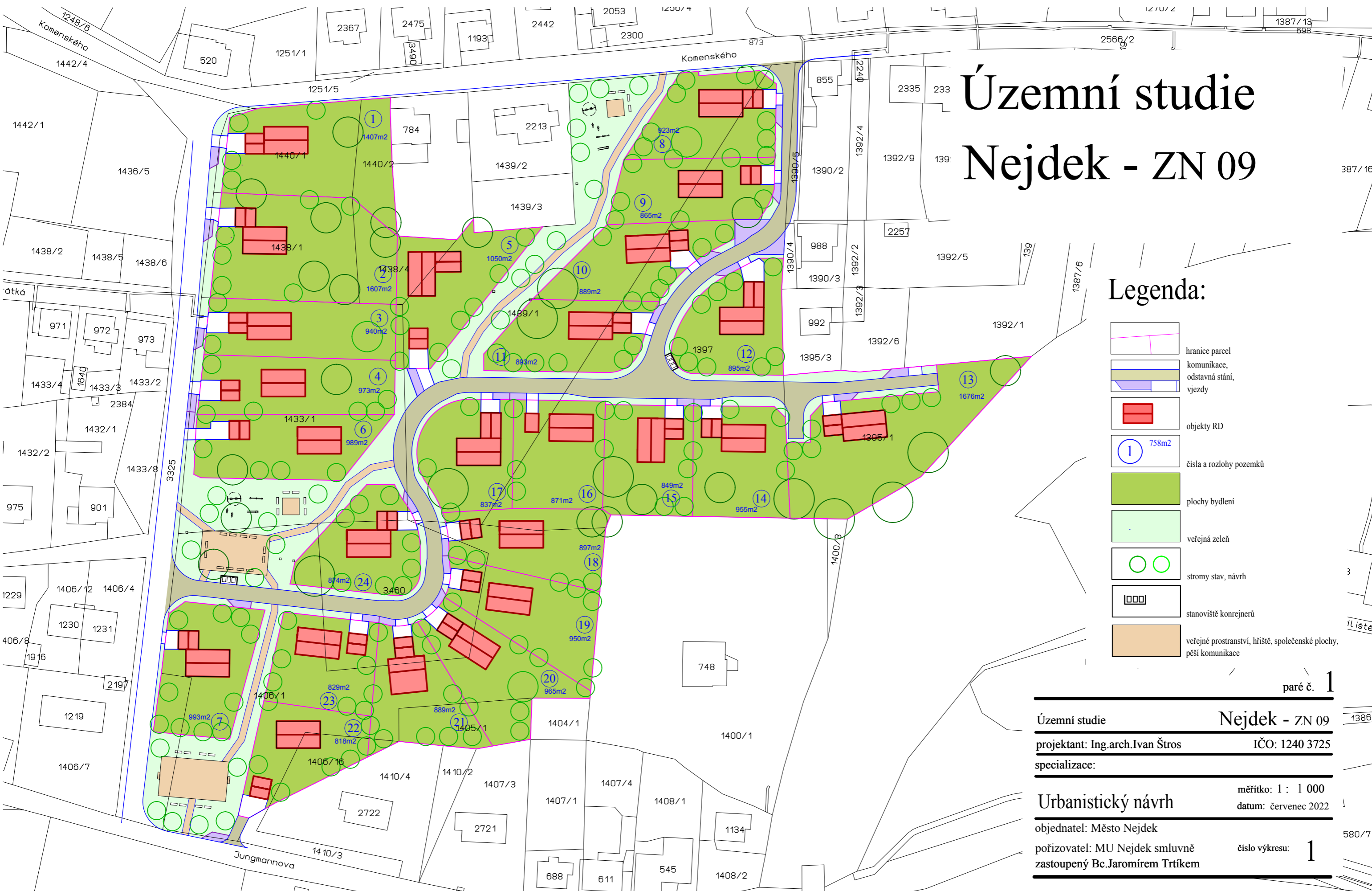











Územní studie Nejdek - ZN 09



Legenda:

-  hranice parcel
-  komunikace, odstavná stání, vjezdy
-  objekty RD
-  čísla a rozlohy pozemků
-  plochy bydlení
-  veřejná zeleň
-  stromy stav, návrh
-  stanoviště konrejnerů
-  veřejné prostranství, hřiště, společenské plochy, pěší komunikace

paré č. **1**

Územní studie **Nejdek - ZN 09**
 projektant: Ing.arch.Ivan Štros IČO: 1240 3725
 specializace:

Urbanistický návrh měřítko: 1 : 1 000
 datum: červenec 2022
 objednatel: Město Nejdek
 pořizovatel: MU Nejdek smluvně zastoupený Bc.Jaromírem Trtíkem číslo výkresu: **1**

1386
 580/7