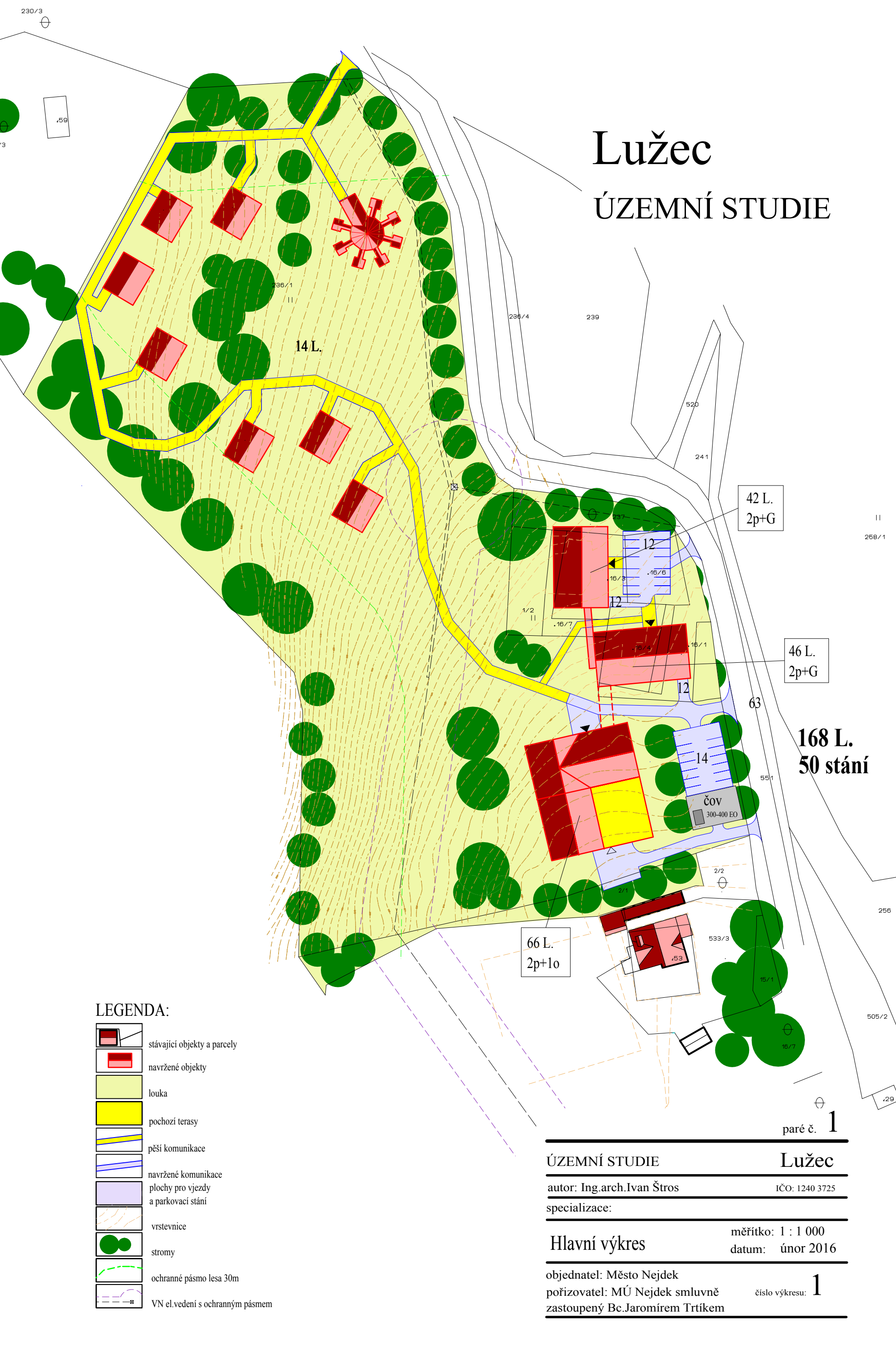


Lužec

ÚZEMNÍ STUDIE



14 L.

42 L.
2p+G


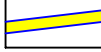



46 L.
2p+G

168 L.
50 stání

66 L.
2p+1o

čov
300-400 EO

LEGENDA:

-  stávající objekty a parcely
-  navržené objekty
-  louka
-  pochozí terasy
-  pěší komunikace
-  navržené komunikace
-  plochy pro vjezdy a parkovací stání
-  vrstevnice
-  stromy
-  ochranné pásmo lesa 30m
-  VN el. vedení s ochranným pásmem

paré č. 1

ÚZEMNÍ STUDIE	Lužec
autor: Ing.arch.Ivan Štros	IČO: 1240 3725
specializace:	
Hlavní výkres	měřítko: 1 : 1 000 datum: únor 2016
objednatel: Město Nejdek	číslo výkresu: 1
pořizovatel: MÚ Nejdek smluvně zastoupený Bc.Jaromírem Trtíkem	