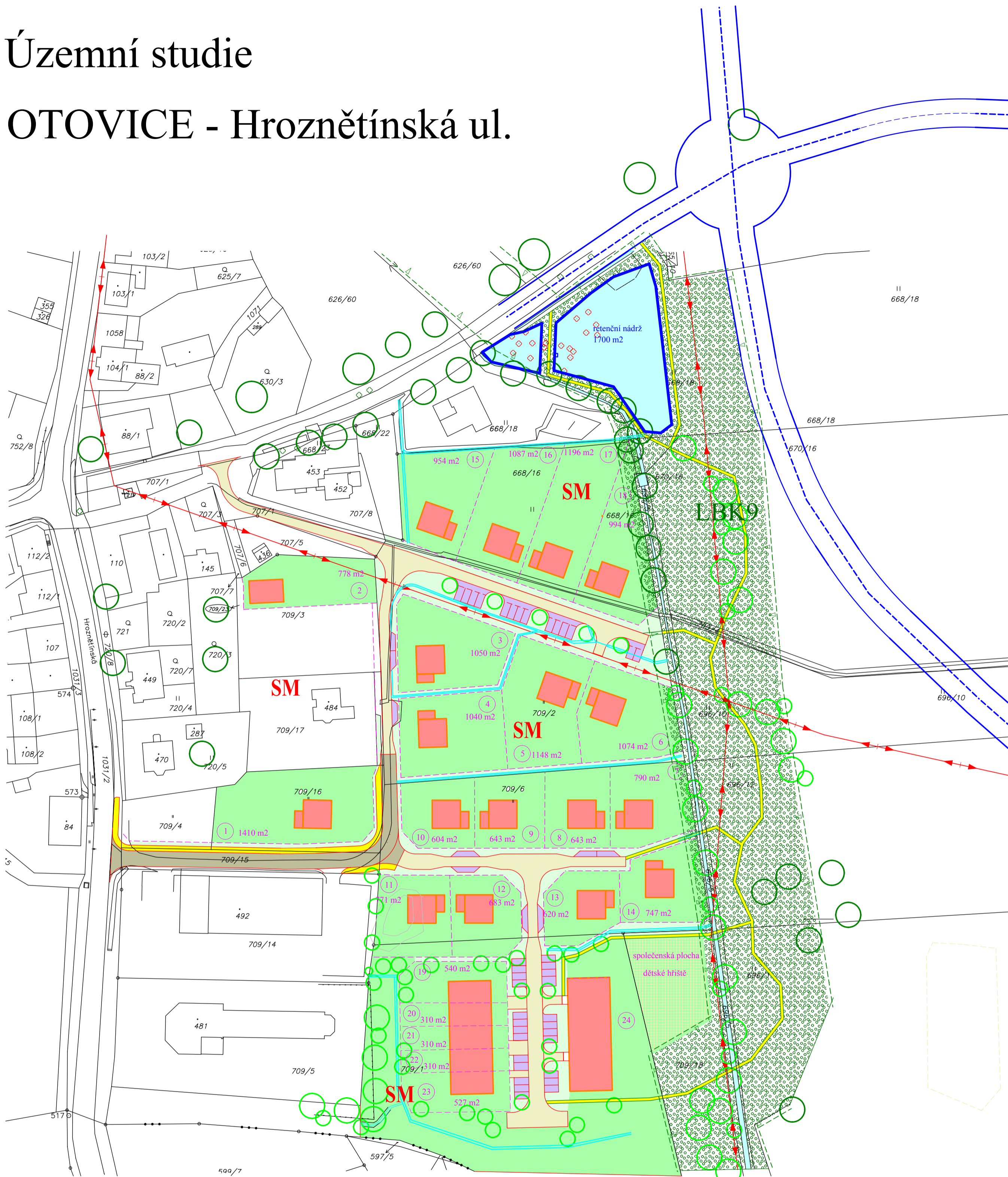





















Územní studie

OTOVICE - Hroznětínská ul.



LEGENDA:

	stávající zástavba		chodníky a pěší stezky návrh
	závazné parcelní čáry		odstavná stání
	navržená zástavba - nezávazná		komunikace navržená v územním plánu
	plochy obytné		odvodňovací otevřené strouhy
	plochy obytné zeleně		hranice biokoridoru
	plochy veřejné zeleně		stávající a navržené stromy
	území smíšené obytné městské		návrh retenční nádrže
	čísla navržených parcel s rozlohou		zeleň biokoridoru
	komunikace obslužné návrh		společenské plochy
	obytná ulice návrh		

paré č. 1

Územní studie OTOVICE Hroznětínská ul.

projektant: Ing.arch.Ivan Štros IČO: 1240 3725

specializace:

Komplexní návrh

měřítko: 1 : 1 000

datum: srpen 2017

objednatel: Obec Otovice

pořizovatel: ObÚ Otovice smluvně

číslo výkresu: 1

zastoupený Bc.Jaromírem Trtíkem