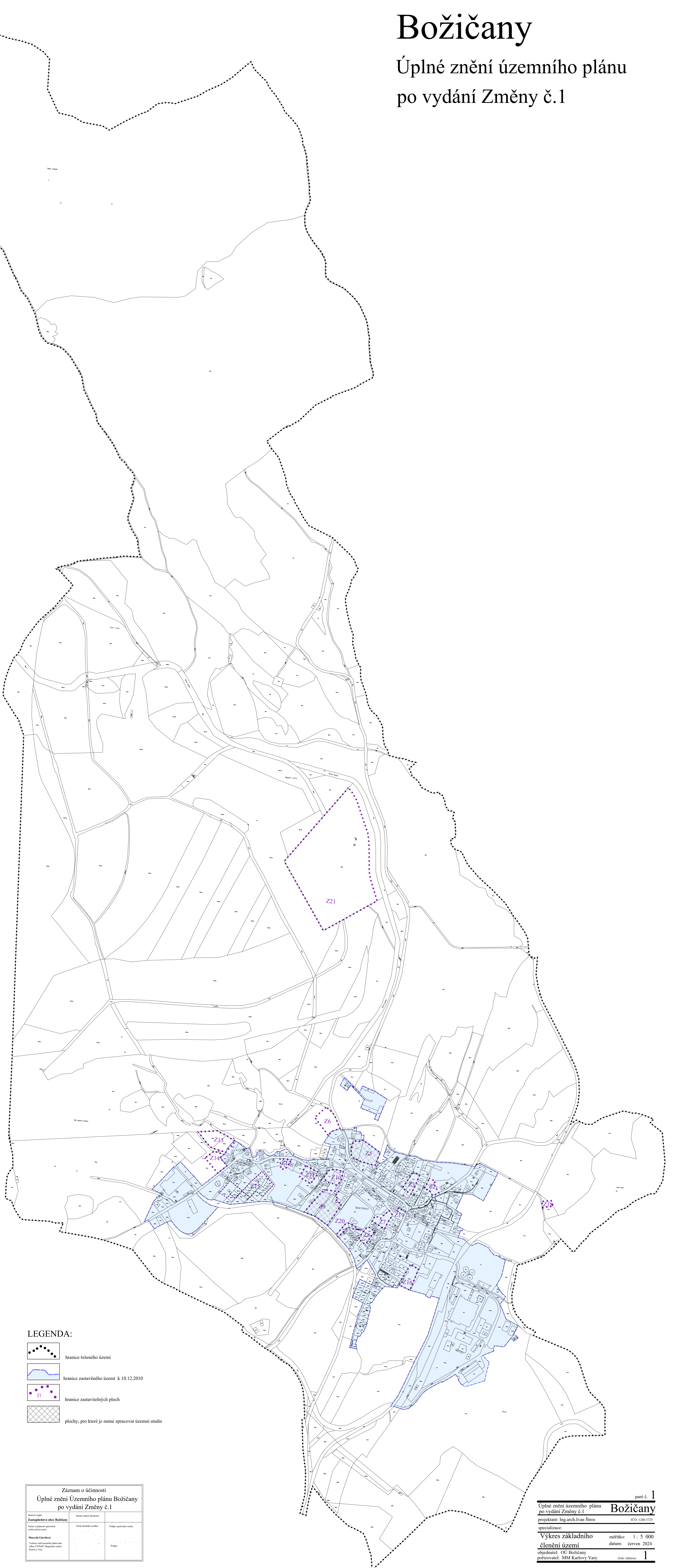

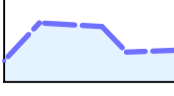






Božičany

Úplné znění územního plánu
po vydání Změny č.1



LEGENDA:

-  hranice řešeného území
-  hranice zastavěného území k 10.12.2010
-  hranice zastavitelných ploch
-  plochy, pro které je nutné zpracovat územní studii

Záznam o účinnosti Úplné znění Územního plánu Božičany po vydání Změny č.1		
Název území: Zastavitelná obce Božičany	Doba platnosti územního plánu:	
Datum vyřízení opožděného návrhu:	Účel územního plánu:	Podoba územního plánu:
Město Čáslav Městský úřad Čáslav Městský úřad Čáslav		

Úplné znění územního plánu po vydání Změny č.1		paré č. 1
projektant: Ing.arch.Ivan Štros	BOJ 1240.1/25	
speciálizace:		
Výkres základního členění území	měřítko: 1 : 5 000	
objednatel: OÚ Božičany	datum: červen 2024	
pořizovatel: MM Karlovy Vary	číslo výkresu: 1	