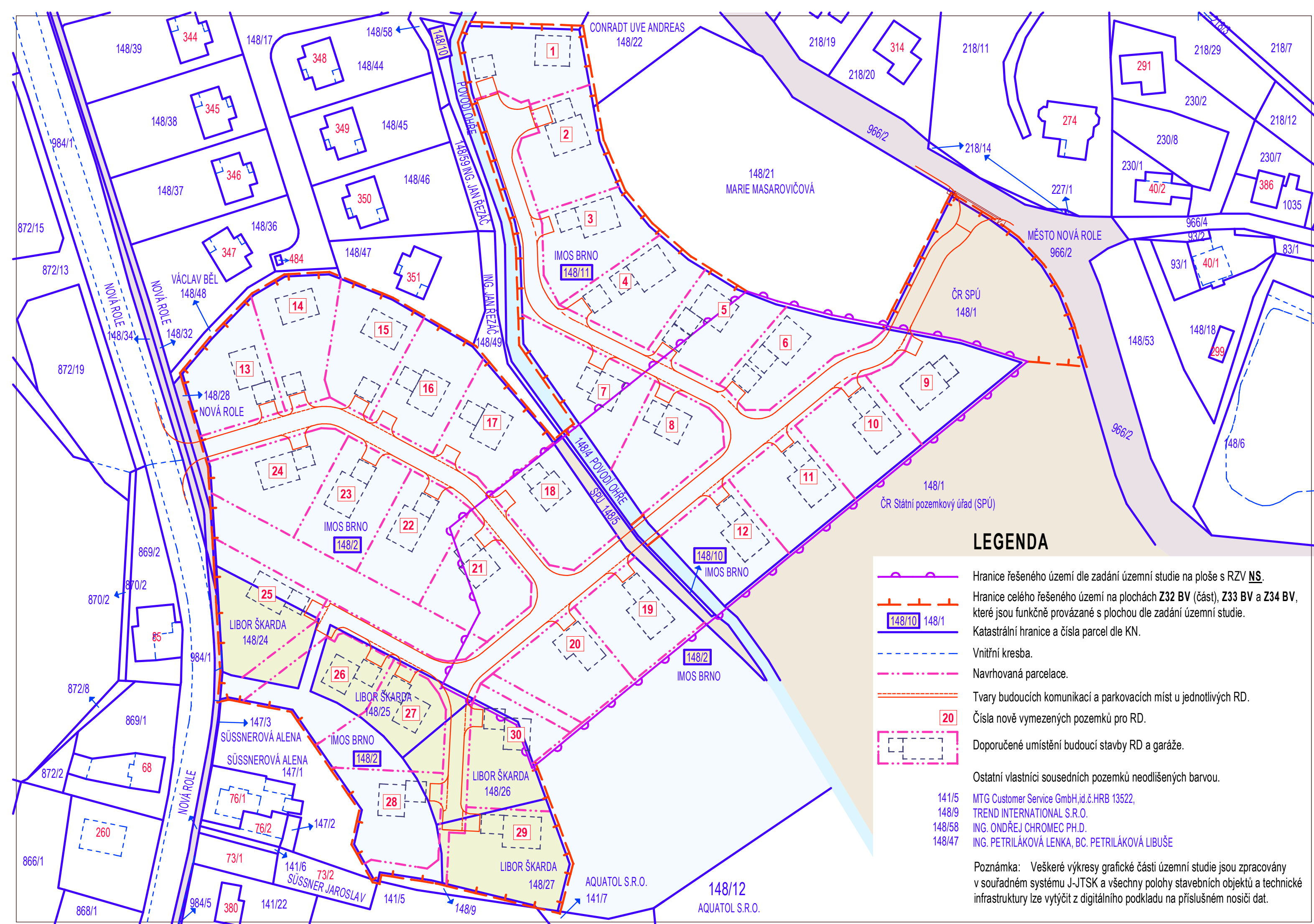










POŘIZOVATEL	<b>Magistrát města Karlovy Vary, Úřad územního plánování, U Spořitelny 2, 360 01 Karlovy Vary</b>				
AUTOR DOKUMENTU	Ing. arch. Petr Martínek + kolektiv specialistů			 <p>Ing. arch. Petr Martínek, Úvalská 604/2, 360 09 K. Vary  Atelier: Úvalská 18, 360 09 Karlovy Vary, tel.: 353585188  e-mail: atelier.martinek@seznam.cz, martinek@architektikv.cz</p>	
HIP	Ing. Leoš Zdeněk				
VYPRACOVAL	Ing. arch. Petr Martínek + kolektiv specialistů				
MĚSTSKÝ ÚŘAD	MÚ Nová Role, Chodovská 236, 362 25 Nová Role				
ORP - Stavební úřad	MM K. Vary, Úřad územního plánování a stavební úřad		MĚŘÍTKO	1 : 1 000	
ZAKÁZKOVÉ ČÍSLO	06 / 2020	DATUM	10 / 2020	FORMÁT	3 x A4
NÁZEV AKCE	STUPEŇ PD	<b>ÚZEMNÍ STUDIE</b>			
<b>Územní studie Mezirolí u rybníčku parc. č. 148/2 a 148/11 v k.ú. Mezirolí</b>					
NÁZEV PŘÍLOHY					
<b>Zákres návrhu do katastrální mapy, vlastnické vztahy</b>				ARCH. ČÍSLO	<b>06/2020 - ÚS/ 08</b>



## LEGENDA

-  Hranice řešeného území dle zadání územní studie na ploše s RZV **NS**.
-  Hranice celého řešeného území na plochách **Z32 BV** (část), **Z33 BV** a **Z34 BV**, které jsou funkčně provázány s plochou dle zadání územní studie.
-  Katastrální hranice a čísla parcel dle KN.
-  Vnitřní kresba.
-  Navrhovaná parcelace.
-  Tvary budoucích komunikací a parkovacích míst u jednotlivých RD.
-  Čísla nově vymezených pozemků pro RD.
-  Doporučené umístění budoucí stavby RD a garáže.
- Ostatní vlastníci sousedních pozemků neodlišených barvou.
- 141/5 MTG Customer Service GmbH, i.d.č.HRB 13522,
- 148/9 TREND INTERNATIONAL S.R.O.
- 148/58 ING. ONDŘEJ CHROMEČ P.H.D.
- 148/47 ING. PETRILÁKOVÁ LENKA, Bc. PETRILÁKOVÁ LIBUŠE

Poznámka: Veškeré výkresy grafické části územní studie jsou zpracovány v souřadném systému J-JTSK a všechny polohy stavebních objektů a technické infrastruktury lze vytýčit z digitálního podkladu na příslušném nosiči dat.