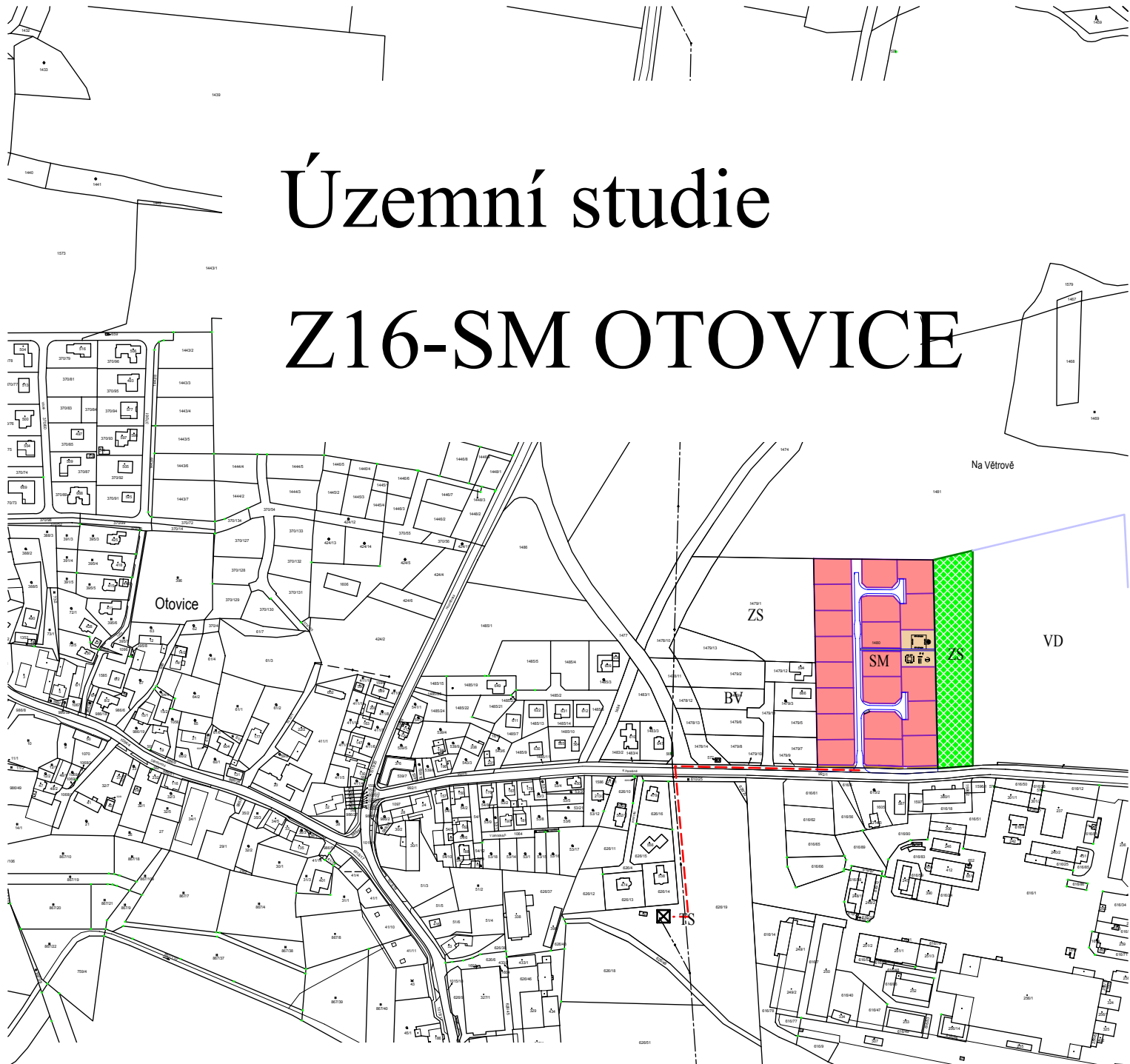






Územní studie

Z16-SM OTOVICE



LEGENDA:

-  SM území smíšené obytné městské-SM
-  ZS pás ochranné zeleně navržený v úp-ZS
-  TS napojení NN na trafostanici
-  veřejné prostranství

Územní studie

OTOVICE Z 16-SM

projektant: Ing.arch.Ivan Štros

IČO: 1240 3725

specializace:

Širší vztahy

měřítko: 1 : 5 000

datum: březen 2020

objednatel: AL-ZEMOT, s.r.o.

pořizovatel: MM Karlovy Vary

číslo výkresu: 4

paré č. 4