














OTOVICE

Územní studie

U Panelárny

LEGENDA:

-  stávající zástavba
-  závazné parcelní čáry
-  dopravní kóty
-  regulační čáry
-  regulační kóty
-  SV území smíšené obytné venkovské
-  635 m² 12 čísla navržených parcel s rozlohou
-  oblužná komunikace stav
-  zklidněná zóna návrh
-  odstavná stání veřejná
-  vjezdy
-  stanoviště odpadních kontejnerů
-  ochranná zeď

paré č. 1

Územní studie **OTOVICE U Panelárny**

projektant: Ing.arch.Ivan Štros IČO: 1240 3725

specializace:

Regulační výkres měřítko: 1 : 1 000
datum: srpen 2022

objednatel: Obec Otovice

pořizovatel: ObÚ Otovice smluvně číslo výkresu: 2
zastoupený Bc.Jaromírem Trtíkem

