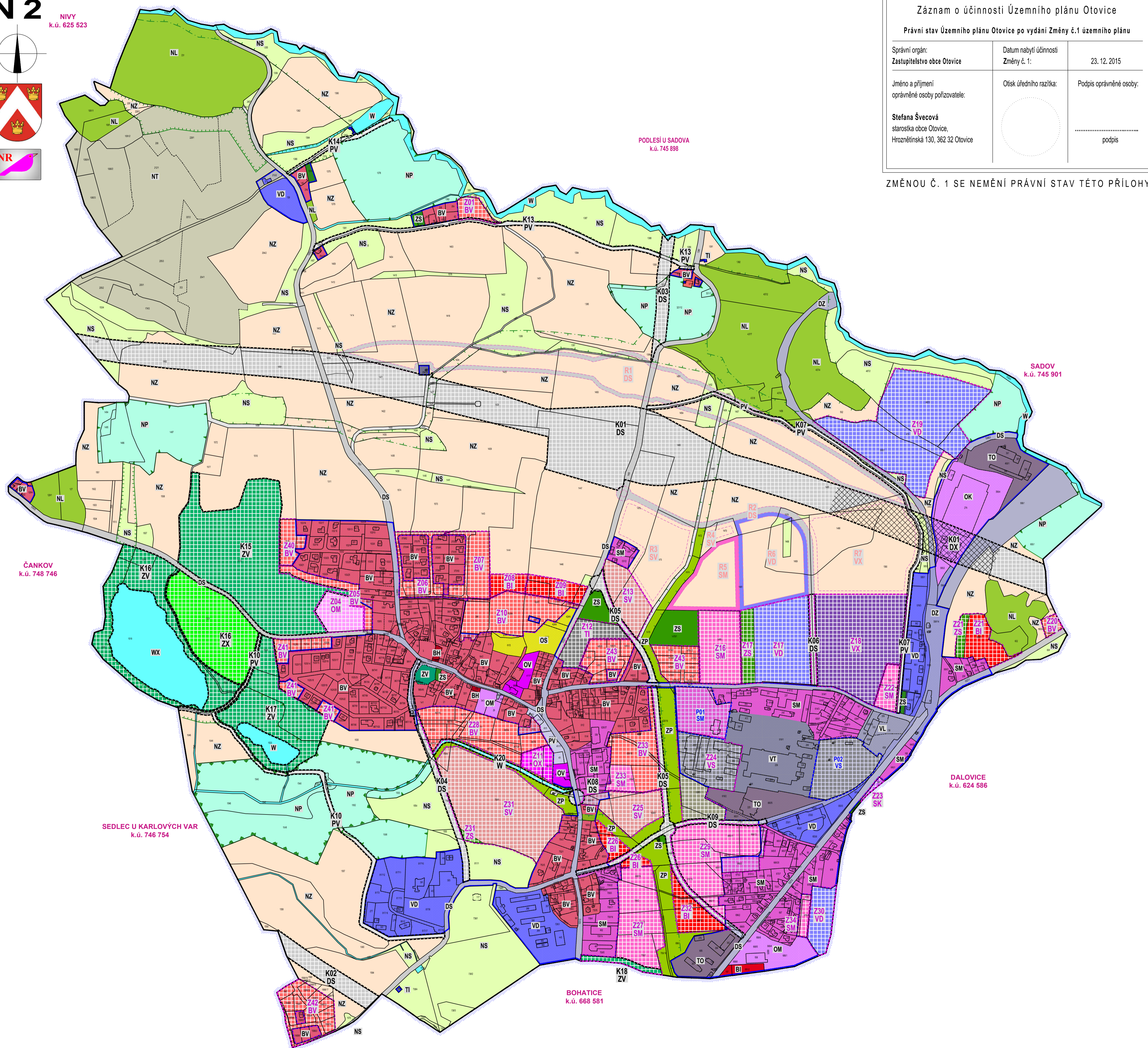


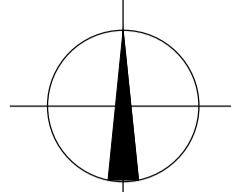


N 2

NIVY
k.ú. 625 523



Záznam o účinnosti Územního plánu Otovice

Právní stav Územního plánu Otovice po vydání Změny č.1 územního plánu

Správní orgán: Zastupitelstvo obce Otovice	Datum nabytí účinnosti: Změny č. 1:	23. 12. 2015
Jméno a příjmení oprávněné osoby pořizovatele:	Otisk úředního razítka:	Podpis oprávněné osoby:
Stefana Švecová starostka obce Otovice, Hroznětínská 130, 362 32 Otovice		

ZMĚNOU Č. 1 SE NEMĚNÍ PRÁVNÍ STAV TĚTO PŘÍLOHY

VÝHLED	PLOCHY NAVRH	STAV		
			BH	BYDLENÍ V BYTOVÝCH DOMECH 0,0 - 0,1011 ha
			BI	BYDLENÍ V RODINNÝCH DOMECH - MĚSTSKÉ A PŘÍMĚSTSKÉ 3,1684 - 0,2431 ha
			BV	BYDLENÍ V RODINNÝCH DOMECH - VENKOVSKÉ 15,2553 - 27,6962 ha
			OV	OBČANSKÉ VYBAVENÍ VEŘEJNÁ INFRASTRUKTURA 0,0 - 0,7088 ha
			OM	OBČANSKÉ VYBAVENÍ Komerční ZAŘÍZENÍ MALÁ A STŘEDNÍ 0,9783 - 1,7018 ha
			OK	OBČANSKÉ VYBAVENÍ Komerční ZAŘÍZENÍ PLOŠNÉ ROZSAHLÁ 0,0 - 3,6005 ha
			OX	OBČANSKÉ VYBAVENÍ SE SPECIFICKÝM VYUŽITÍM 0,5211 - 0,0 ha
			OS	OBČANSKÉ VYBAVENÍ TĚLOVÝCHOVNA A SPORTOVNÍ ZAŘÍZENÍ 0,0 - 1,2338 ha
			SM	SMÍŠENÉ OBYTNÉ MĚSTSKÉ 2,2987 - 10,7874 - 12,8921 ha
			SV	SMÍŠENÉ OBYTNÉ VENKOVSKÉ 3,5109 - 8,3686 - 0,0 ha
			SK	SMÍŠENÉ OBYTNÉ Komerční 0,0551 - 0,0 ha
			DS	DOPRAVNÍ INFRASTRUKTURA SILNIČNÍ 11,5946 - 24,4663 - 18,3948 ha
			DX	DOPRAVNÍ INFRASTRUKTURA SILNIČNÍ SPECIFICKÁ 3,5428 - 0,0 ha
			DZ	DOPRAVNÍ INFRASTRUKTURA ŽELEZNIČNÍ 0,0 - 6,2613 ha
			TI	TECHNICKÁ INFRASTRUKTURA INŽENÝRSKÉ SÍTĚ 0,9995 - 0,1054 ha
			TO	TECH. INF. PL. PRO STAVBY A ZAŘÍZENÍ PRO NAKLADÁNÍ S ODPADY 0,0 - 4,6205 ha
			VT	VÝROBA A SKLADOVÁNÍ TĚŽKÝ PRŮMYSL A ENERGETIKA 0,0 - 3,9682 ha
			VL	VÝROBA A SKLADOVÁNÍ LEHKÝ PRŮMYSL 0,0 - 0,9204 ha
			VD	VÝROBA A SKLADOVÁNÍ DROBNÁ A REMESLNÁ VÝROBA 3,6256 - 11,8054 - 10,7782 ha
			VS	PLOCHY SMÍŠENÉ VÝROBNÍ 4,7060 - 0,0 ha
			VX	VÝROBA A SKLADOVÁNÍ SE SPECIFICKÝM VYUŽITÍM 5,9800 - 5,2919 - 0,0 ha
			PV	VEŘEJNÁ PROSTRANSTVÍ 0,7833 - 4,7757 ha
			ZV	VEŘEJNÁ PROSTRANSTVÍ - VEŘEJNÁ ZELEN 15,6736 - 0,2115 ha
			ZS	ZELEN SOUKROMÁ A VYHRAZENÁ 0,9851 - 1,9089 ha
			ZP	ZELEN PŘÍRODNÍHO CHARAKTERU 0,0 - 5,5379 ha
			ZK	VEŘEJNÁ PROSTRANSTVÍ - VEŘEJNÁ ZELEN SPECIFICKÁ 3,8516 - 0,0 ha
			W	PLOCHY VODNÍ A VODOHOSPODÁŘSKÉ 0,2825 - 5,8787 ha
			WX	PLOCHY VODNÍ SPECIFICKÉ 0,0 - 4,5791 ha
			NZ	PLOCHY ZEMĚDĚLSKÉ 0,0 - 115,1073 ha
			NL	PLOCHY LESNÍ - LES HOSPODÁŘSKÝ 0,0 - 22,9196 ha
			NP	PLOCHY PŘÍRODNÍ 0,0 - 26,9032 ha
			NS	PLOCHY SMÍŠENÉ NEZASTAVĚNÉHO ÚZEMÍ 0,0 - 34,3181 ha
			NT	PLOCHY TĚŽBY NEROSTŮ 0,0 - 21,8510 ha
				PŘÍRODNÍ HODNOTY
				VÝZNAMNÝ KRAJINNÝ PRVEK VKP 51
				LOKÁLNÍ BIOCENTRUM LC 1-5
				LOKÁLNÍ BIOKORIDOR LC 1-6, 8,9
				INTERAKČNÍ PRVEK

HRANICE NAVRH	STAV		
		HRANICE ŘEŠENÉHO ÚZEMÍ	k.ú.č. 716596 OTOVICE U KARLOVÝCH VAR 445,16 ha
		HRANICE ZASTAVĚNÉHO ÚZEMÍ	STANOVĚNÁ K 11.11.2011 83,94 ha
		HRANICE ZASTAVITELNÝCH PLOCH V ÚZEMÍ	Z01 - Z43 59,4818 ha
		HRANICE PŘESTAVBOVÝCH PLOCH V ÚZEMÍ	P01 - P02 3,4403 ha
		HRANICE PLOCH ZMĚN V KRAJINĚ	K01 - K20 45,0240 ha

Otovice u Karlových Var

0 50 100 250 500 900 m

Autor: Ing.arch.P.Martinek Ing.arch.Jan Kosik	Vypracoval: Ing.arch.Jan Kosik Ing.arch.Jan Kosik	Kontroloval: Ing.arch.P.Martinek	Zak. číslo: 02 / 2009	
Krajský úřad: Karlovy Vary	ORP: Karlovy Vary	Pořizovatel: Obecní úřad Otovice u Karlových Var		
ÚZEMNÍ PLÁN OTOVICE k.ú.č. 716596 OTOVICE U KARLOVÝCH VAR				Ing.arch.Petr Martinek, Uvatská 2, 360 09 K Vary Ateliér: Sportovní 4, telefon: 353 385 188 IČO: 113 63 444, DIČ: CZ330093074 e-mail: ateliér.martinek@seznam.cz
HLAVNÍ VÝKRES				Formát: 4 A3 Datum: prosinec 2015 Stupeň PD: NAVRH ÚZEMNÍHO PLÁNU Měřítko: 1 : 5 000 Archivní číslo: 02/2009