






Mírová

územní plán

Změna č.1

Mírová

LEGENDA:

-  Zl hranice zastavitelných ploch
-  VP průmyslová výroba VP
-  DS plochy silniční dopravy - chodník
-  plochy silniční dopravy řešené koridorem
-  DZ plochy drážní dopravy železnice

paré č. 1

územní plán
Změna č.1 ODŮVODNĚNÍ Mírová

projektant: Ing.arch.Ivan Štros

IČO: 1240 3725

specializace:

KoordináčnÍ výkres

měřítko: 1 : 5 000

datum: prosinec 2017

objednatel: MÚ Mírová

pořizovatel: MM Karlovy Vary

čísló výkresu:

01