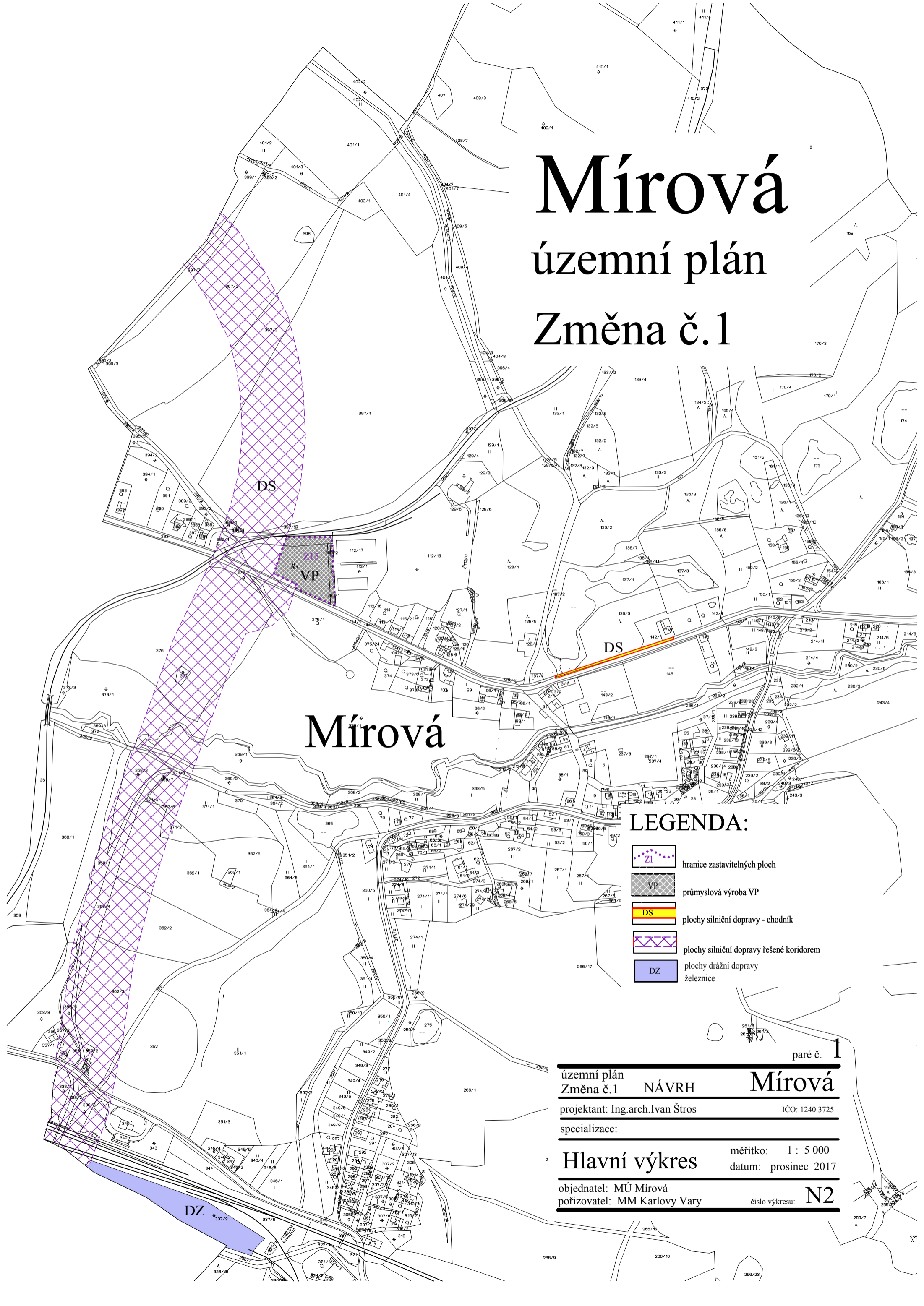


Mírová





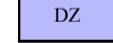
územní plán

Změna č.1



Mírová

LEGENDA:

-  hranice zastavitelných ploch
-  průmyslová výroba VP
-  plochy silniční dopravy - chodník
-  plochy silniční dopravy řešené koridorem
-  plochy drážní dopravy železnice

paré č. 1

územní plán **Mírová**
Změna č.1 **NÁVRH**

projektant: Ing.arch.Ivan Štros

IČO: 1240 3725

specializace:

Hlavní výkres

měřítko: 1 : 5 000

datum: prosinec 2017

objednatel: MÚ Mírová

pořizovatel: MM Karlovy Vary

číslo výkresu: **N2**