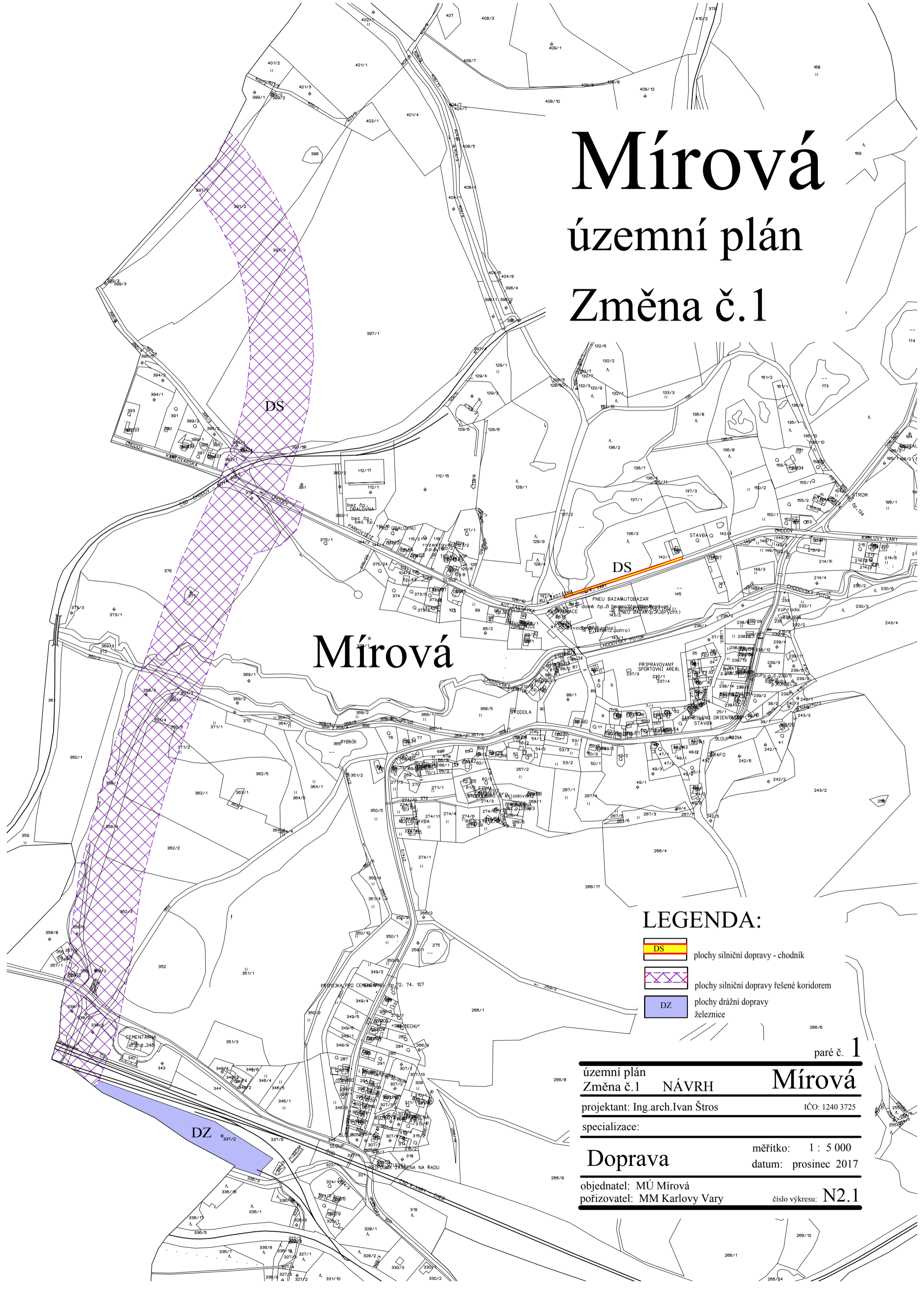


# Mírová

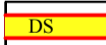

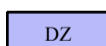
## územní plán

### Změna č.1



# Mírová

#### LEGENDA:

-  DS plochy silniční dopravy - chodník
-  plochy silniční dopravy řešené koridorem
-  plochy drážní dopravy železnice

paré č. 1

územní plán **Mírová**  
Změna č.1 NÁVRH

projektant: Ing.arch.Ivan Štros IČO: 1240 3725

specializace:

**Doprava** měřítko: 1 : 5 000  
datum: prosinec 2017

objednatel: MÚ Mírová číslo výkresu: **N2.1**  
pořizovatel: MM Karlovy Vary