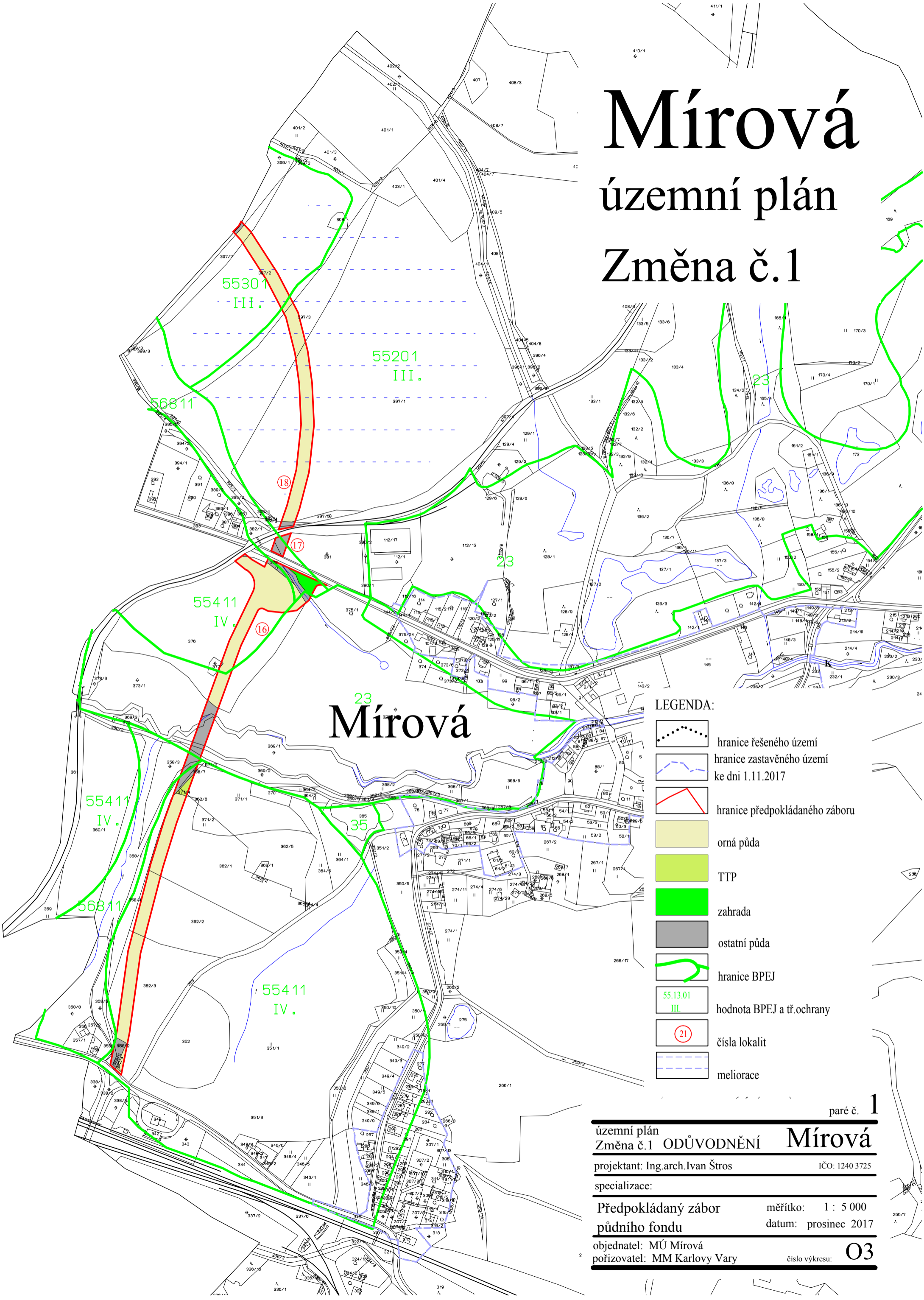













Mírová

územní plán

Změna č.1



LEGENDA:

-  hranice řešeného území
-  hranice zastavěného území ke dni 1.11.2017
-  hranice předpokládaného záboru
-  orná půda
-  TTP
-  zahrada
-  ostatní půda
-  hranice BPEJ
-  hodnota BPEJ a tř.ochrany
-  čísla lokalit
-  meliorace

paré č. **1**

územní plán
Změna č.1 **ODŮVODNĚNÍ** **Mírová**

projektant: Ing.arch.Ivan Štros IČO: 1240 3725

specializace:

Předpokládaný zábor měřítko: 1 : 5 000
půdního fondu datum: prosinec 2017

objednatel: MÚ Mírová **O3**
pořizovatel: MM Karlovy Vary číslo výkresu: