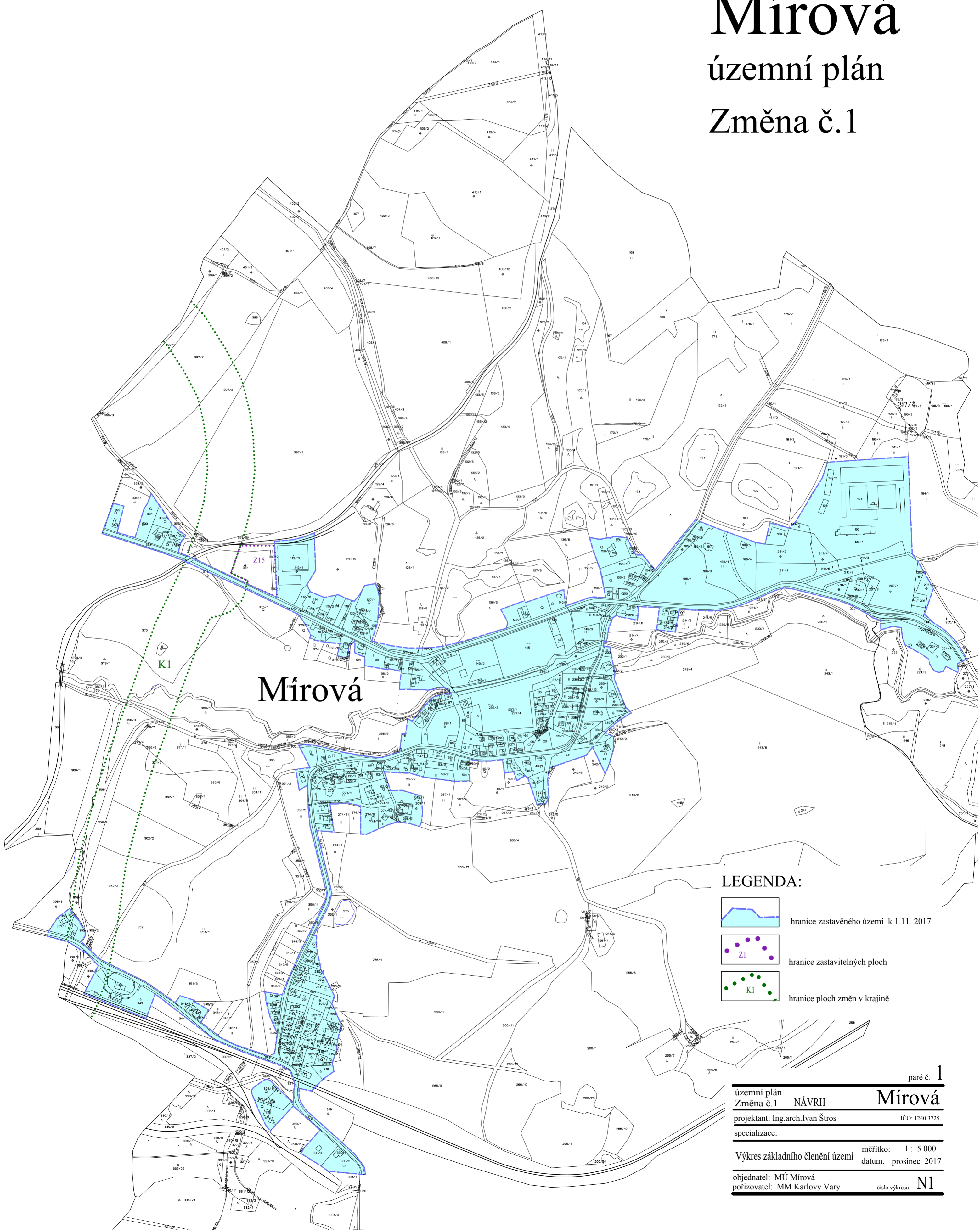


# Mírová

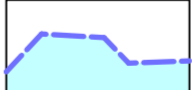

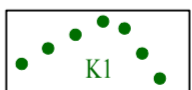
## územní plán

### Změna č.1



Mírová

#### LEGENDA:

-  hranice zastavěného území k 1.11. 2017
-  ZI hranice zastavitelných ploch
-  K1 hranice ploch změn v krajině

paré č. 1

územní plán	NÁVRH	<b>Mírová</b>
Změna č.1		IČO: 1240 3725
projektant: Ing.arch.Ivan Štros		
specializace:		
Výkres základního členění území	měřítko: 1 : 5 000	
objednatel: MÚ Mírová	datum: prosinec 2017	
pořizovatel: MM Karlovy Vary	číslo výkresu: N1	