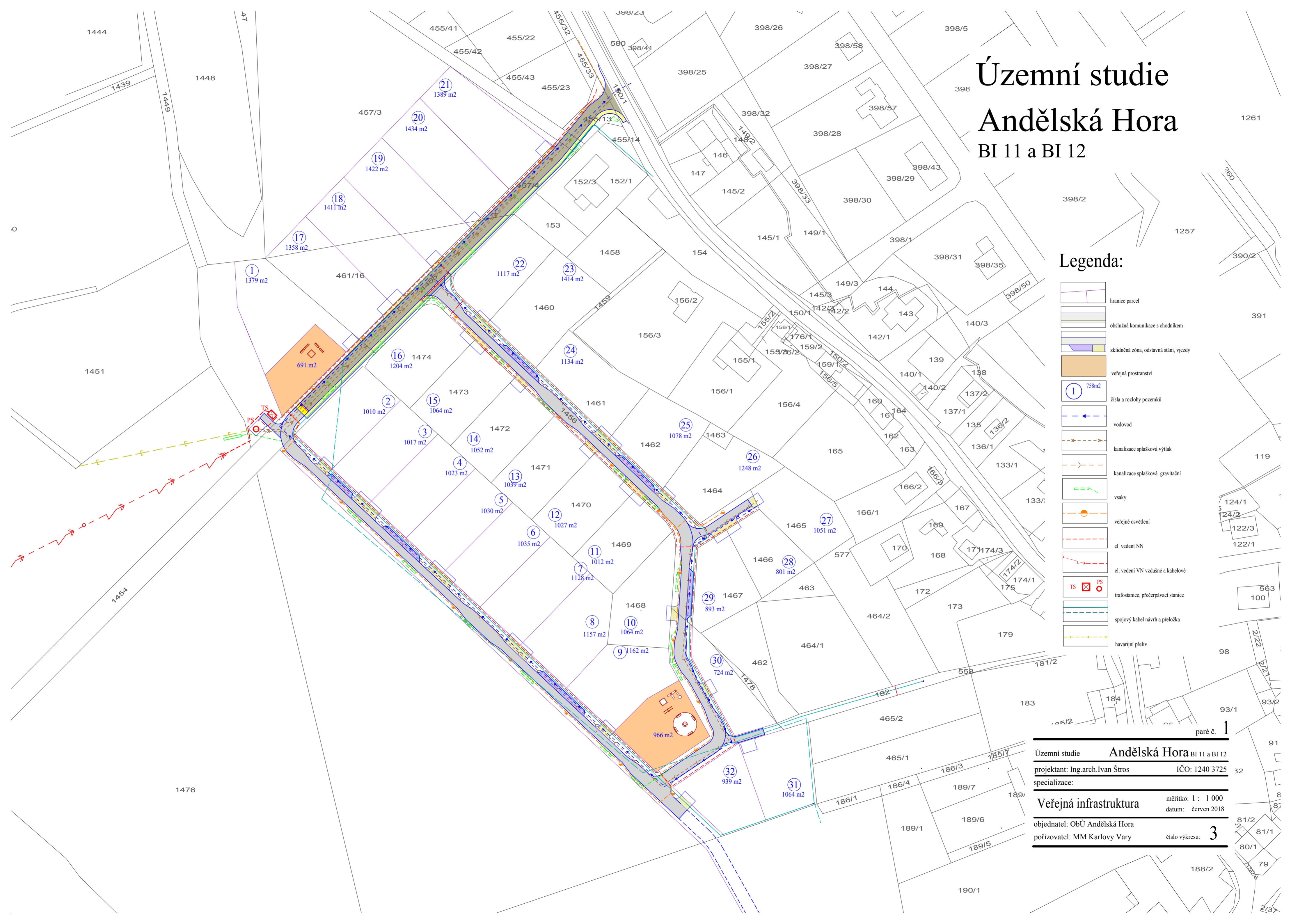



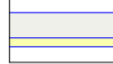




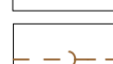








# Územní studie

## Andělská Hora

### BI 11 a BI 12



#### Legenda:

-  hranice parcel
-  obslužná komunikace s chodníkem
-  zklidňovací zóna, odstavňací stání, vjezdy
-  veřejná prostranství
-  čísla a rozlohy pozemků
-  vodovod
-  kanalizace splašková výtlač
-  kanalizace splašková gravitační
-  vsaky
-  veřejné osvětlení
-  el. vedení NN
-  el. vedení VN vzdušné a kabelové
-  trafostanice, přečerpávací stanice
-  spojový kabel návrh a přeložka
-  havarijní přeliv

paré č. **1**

---

Územní studie **Andělská Hora** BI 11 a BI 12

projektant: Ing. arch. Ivan Štros IČO: 1240 3725

specializace:

---

**Veřejná infrastruktura** měřítko: 1 : 1 000

datum: červen 2018

---

objednatel: ObÚ Andělská Hora číslo výkresu: **3**

pořizovatel: MM Karlovy Vary