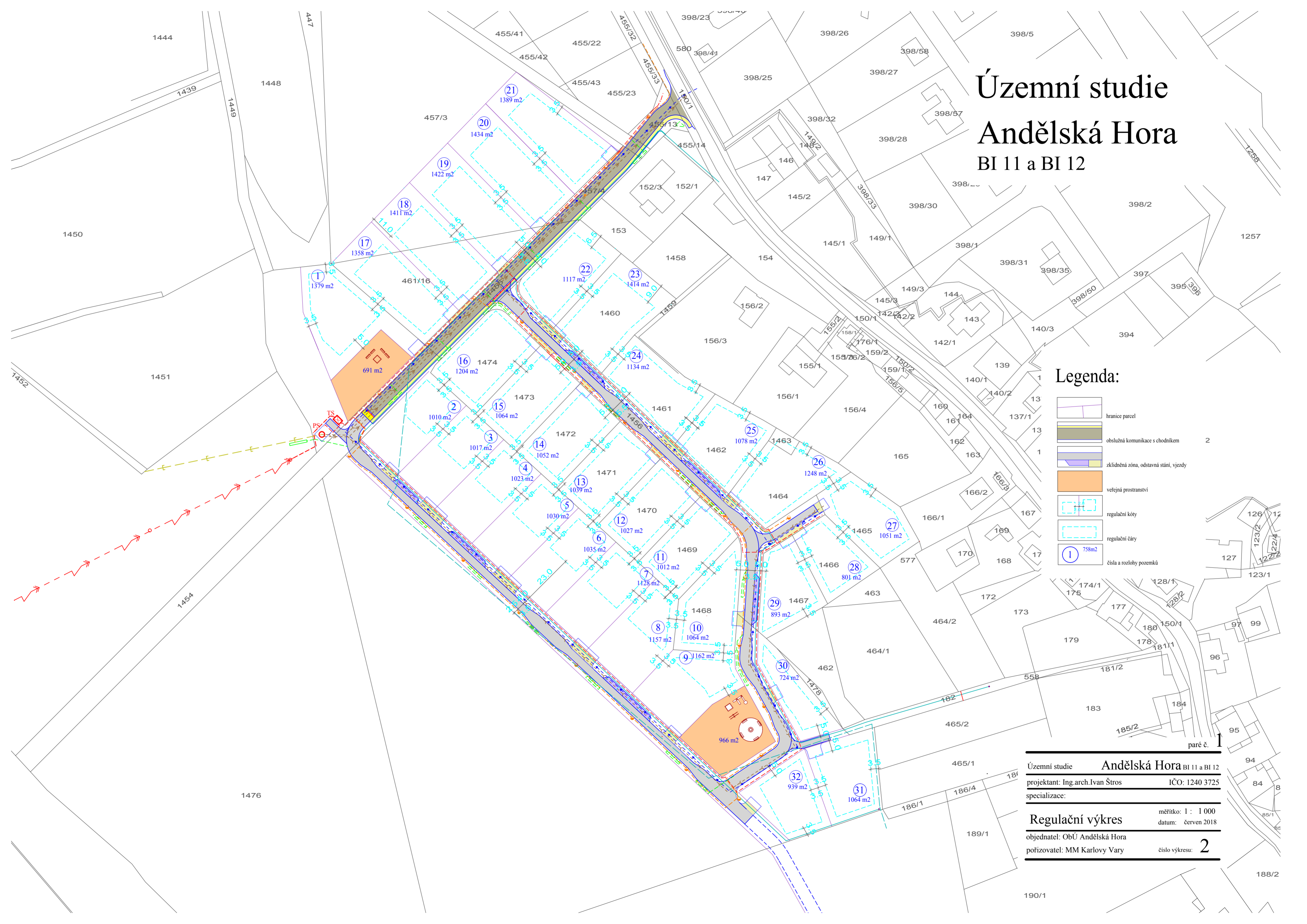


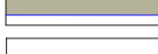



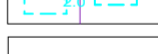


Územní studie Andělská Hora BI 11 a BI 12



Legenda:

-  hranice parcel
-  obslužná komunikace s chodníkem 2
-  zklidněná zóna, odstavňá stání, vjezdy
-  veřejná prostranství
-  regulační kóty
-  regulační čáry
-  čísla a rozlohy pozemků

Územní studie **Andělská Hora** BI 11 a BI 12
 projektant: Ing. arch. Ivan Štros IČO: 1240 3725
 specializace:
 měřítko: 1 : 1 000
 datum: červen 2018
Regulační výkres
 objednatel: ObÚ Andělská Hora
 pořizovatel: MM Karlovy Vary číslo výkresu: **2**

paré č. 1

190/1

188/2