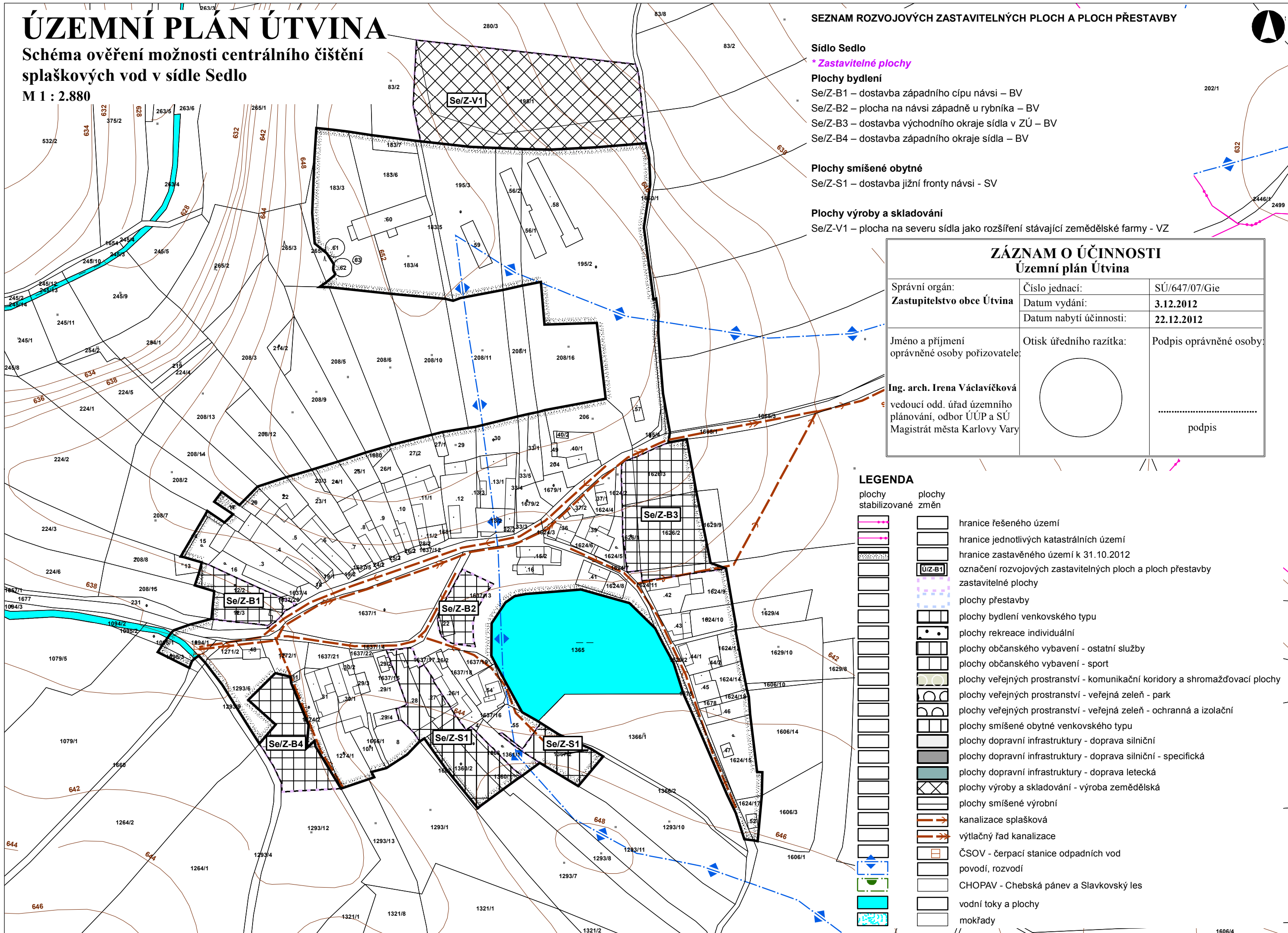


# ÚZEMNÍ PLÁN ÚTVINA

## Schéma ověření možnosti centrálního čištění splaškových vod v sídle Sedlo

M 1 : 2.880



### SEZNAM ROZVOJOVÝCH ZASTAVITELNÝCH PLOCH A PLOCH PŘESTAVBY

#### Sídlo Sedlo

##### \* Zastavitelné plochy

#### Plochy bydlení

- Se/Z-B1 – dostavba západního cípu návsi – BV
- Se/Z-B2 – plocha na návsi západně u rybníka – BV
- Se/Z-B3 – dostavba východního okraje sídla v ZÚ – BV
- Se/Z-B4 – dostavba západního okraje sídla – BV


#### Plochy smíšené obytné

- Se/Z-S1 – dostavba jižní fronty návsi - SV






























































#### Plochy výroby a skladování

- Se/Z-V1 – plocha na severu sídla jako rozšíření stávající zemědělské farmy - VZ

### ZÁZNAM O ÚČINNOSTI Územní plán Útvina

Správní orgán: <b>Zastupitelstvo obce Útvina</b>	Číslo jednací: Datum vydání: Datum nabytí účinnosti:	SÚ/647/07/Gie <b>3.12.2012</b> <b>22.12.2012</b>
Jméno a příjmení oprávněné osoby pořizovatele:  <b>Ing. arch. Irena Václavíčková</b> vedoucí odd. úřad územního plánování, odbor ÚÚP a SÚ Magistrát města Karlovy Vary	Otisk úředního razítka:  	Podpis oprávněné osoby:  ..... podpis

### LEGENDA

- |  |  |  |
|--|--|--|
| <p>plochy stabilizované</p> <ul style="list-style-type: none"> <li></li> <li></li> <li></li> <li></li> <li></li> <li></li> <li></li> <li></li> <li></li> <li></li> <li></li> <li></li> <li></li> <li></li> <li></li> <li></li> <li></li> <li></li> <li></li> <li></li> <li></li> <li></li> <li></li> <li></li> <li></li> <li></li> <li></li> <li></li> <li></li> <li></li> </ul> | <p>plochy změn</p> <ul style="list-style-type: none"> <li></li> <li></li> <li></li> <li></li> <li></li> <li></li> <li></li> <li></li> <li></li> <li></li> <li></li> <li></li> <li></li> <li></li> <li></li> <li></li> <li></li> <li></li> <li></li> <li></li> <li></li> <li></li> <li></li> <li></li> <li></li> <li></li> <li></li> <li></li> <li></li> <li></li> <li></li> </ul> | <ul style="list-style-type: none"> <li>hranice řešeného území</li> <li>hranice jednotlivých katastrálních území</li> <li>hranice zastavěného území k 31.10.2012</li> <li>označení rozvojových zastavitelných ploch a ploch přestavby</li> <li>zastavitelné plochy</li> <li>plochy přestavby</li> <li>plochy bydlení venkovského typu</li> <li>plochy rekreace individuální</li> <li>plochy občanského vybavení - ostatní služby</li> <li>plochy občanského vybavení - sport</li> <li>plochy veřejných prostranství - komunikační koridory a shromažďovací plochy</li> <li>plochy veřejných prostranství - veřejná zeleň - park</li> <li>plochy veřejných prostranství - veřejná zeleň - ochranná a izolační</li> <li>plochy smíšené obytné venkovského typu</li> <li>plochy dopravní infrastruktury - doprava silniční</li> <li>plochy dopravní infrastruktury - doprava silniční - specifická</li> <li>plochy dopravní infrastruktury - doprava letecká</li> <li>plochy výroby a skladování - výroba zemědělská</li> <li>plochy smíšené výrobní</li> <li>kanalizace splašková</li> <li>výtlačný řad kanalizace</li> <li>ČSOV - čerpací stanice odpadních vod</li> <li>povodí, rozvodí</li> <li>CHOPAV - Chebská pánev a Slavkovský les</li> <li>vodní toky a plochy</li> <li>mokřady</li> </ul> |
|--|--|--|