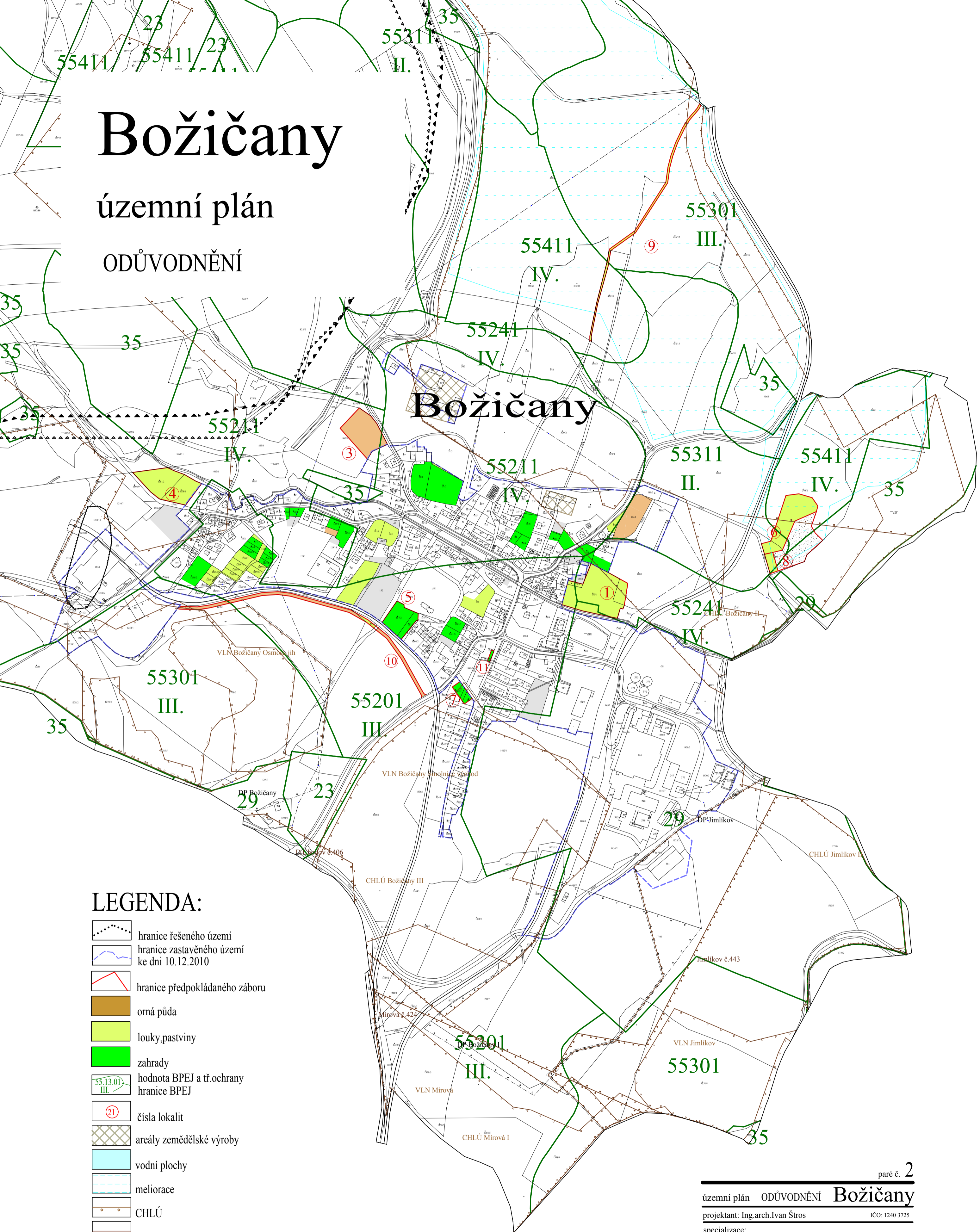



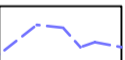
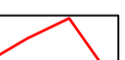









Božičany

územní plán

ODŮVODNĚNÍ



LEGENDA:

-  hranice řešeného území
-  hranice zastavěného území ke dni 10.12.2010
-  hranice předpokládaného záboru
-  orná půda
-  louky, pastviny
-  zahrady
-  hodnota BPEJ a tř. ochrany hranice BPEJ
-  čísla lokalit
-  areály zemědělské výroby
-  vodní plochy
-  meliorace
-  CHLÚ
-  DP
-  lokality bez záboru zpf

paré č. 2

územní plán ODŮVODNĚNÍ **Božičany**

projektant: Ing. arch. Ivan Štros

IČO: 1240 3725

specializace:

Výkres předpokládaných záborů půdního fondu

měřítko: 1 : 5 000
datum: srpen 2013

objednatel: OÚ Božičany

pořizovatel: MM Karlovy Vary

číslo výkresu: 03