

-18004466

-21107905



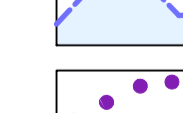
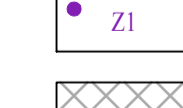
Božičany

územní plán

NÁVRH



LEGENDA:

-  hranice rybníčního území
-  hranice zastavěného území k 10.12.2010
-  hranice zastavěných ploch
-  plochy, pro které je nutné zpracovat územní studie

str. 1
územní plán NÁVRH Božičany
projektant Ing. arch. Jan Šimáček 070 126272
speciální úřad
výkres územního členění území měřítko 1 : 5 000
oblast území Božičany datum: srpen 2013
podpis: M. K. Kocourek
číslo: NI