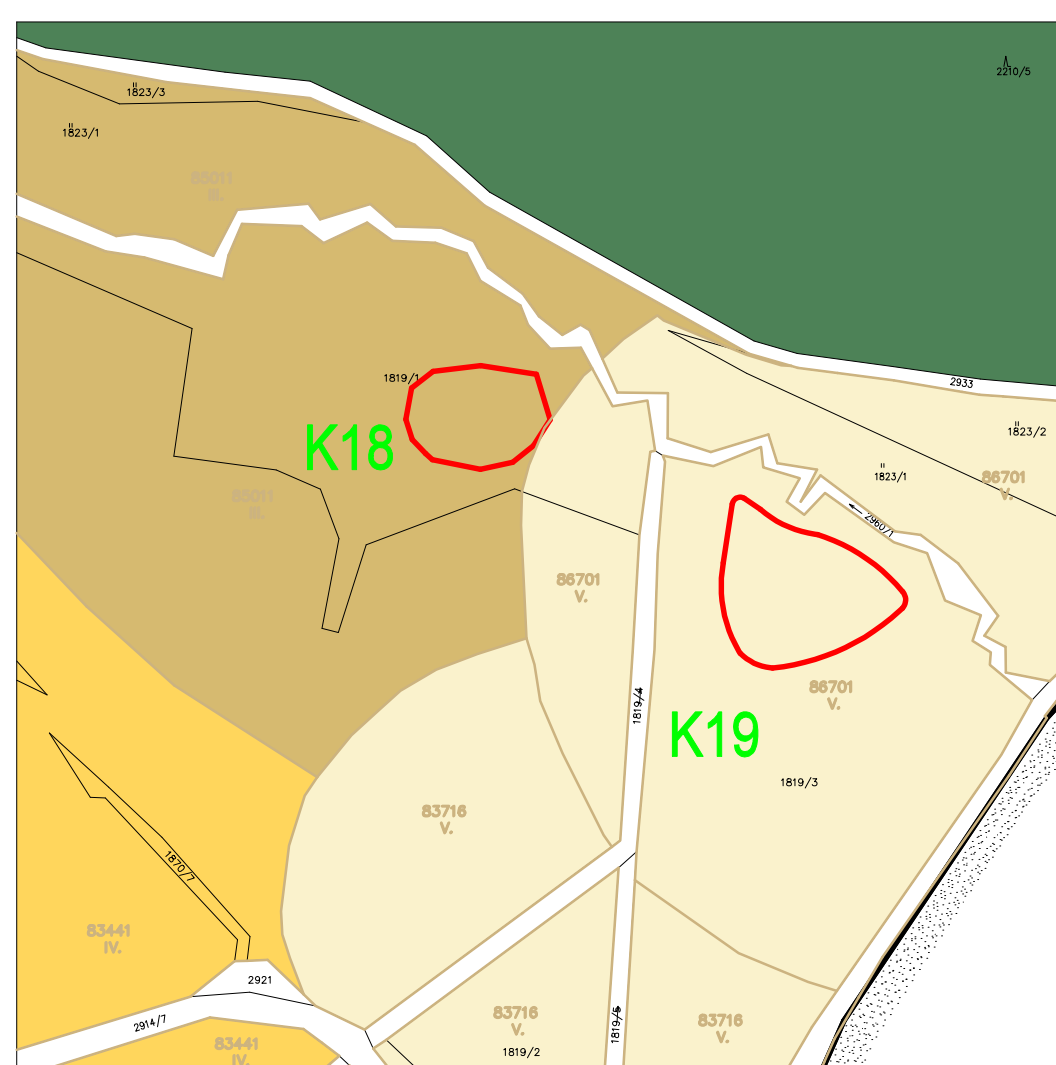
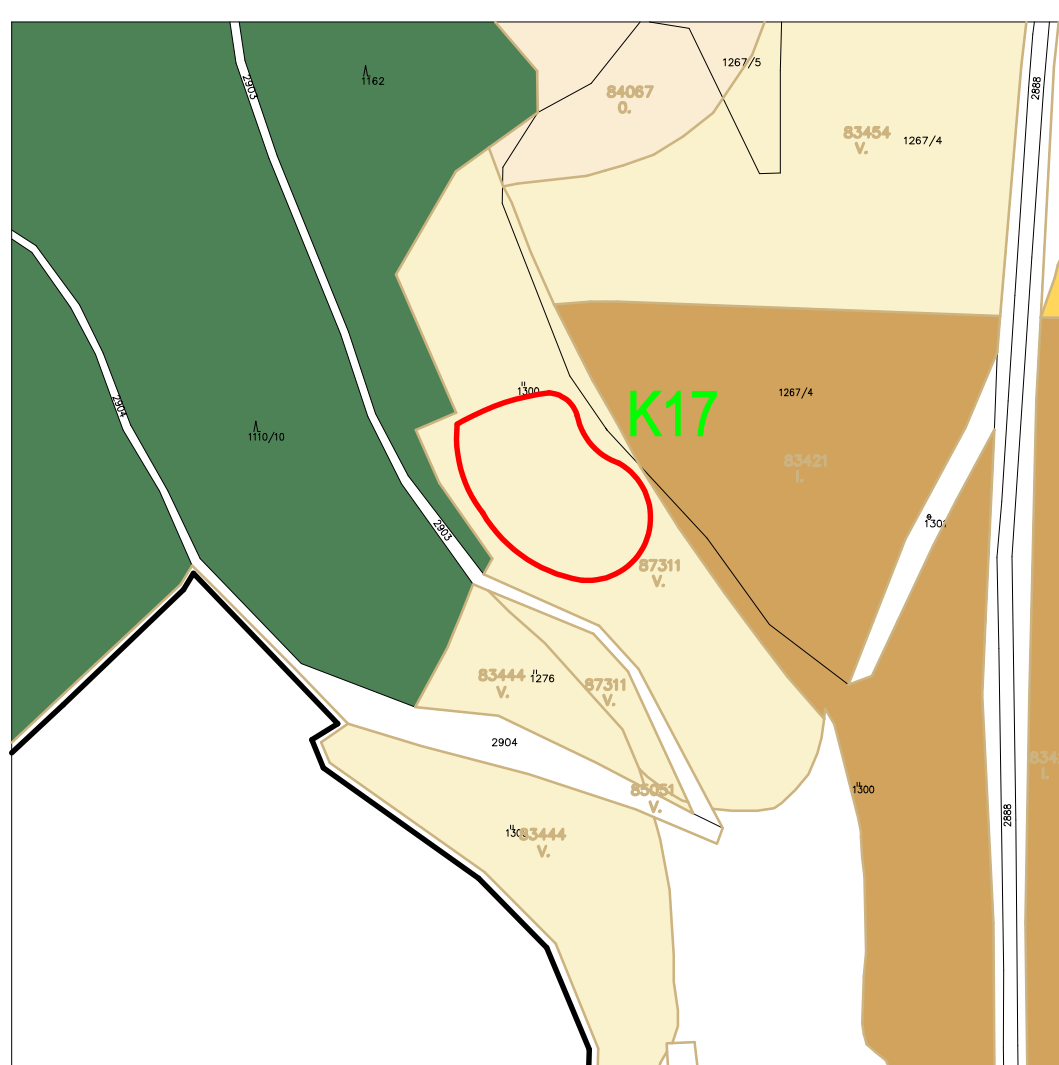
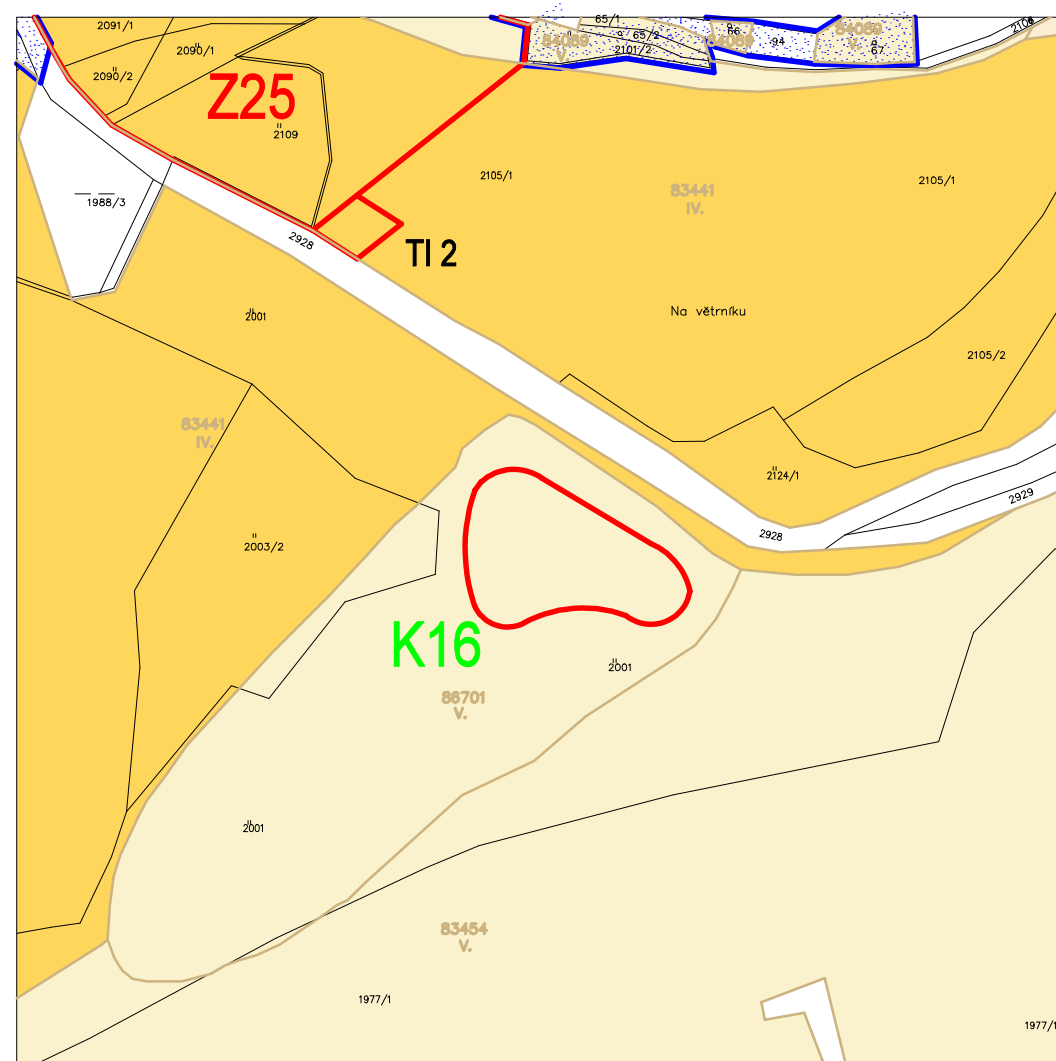
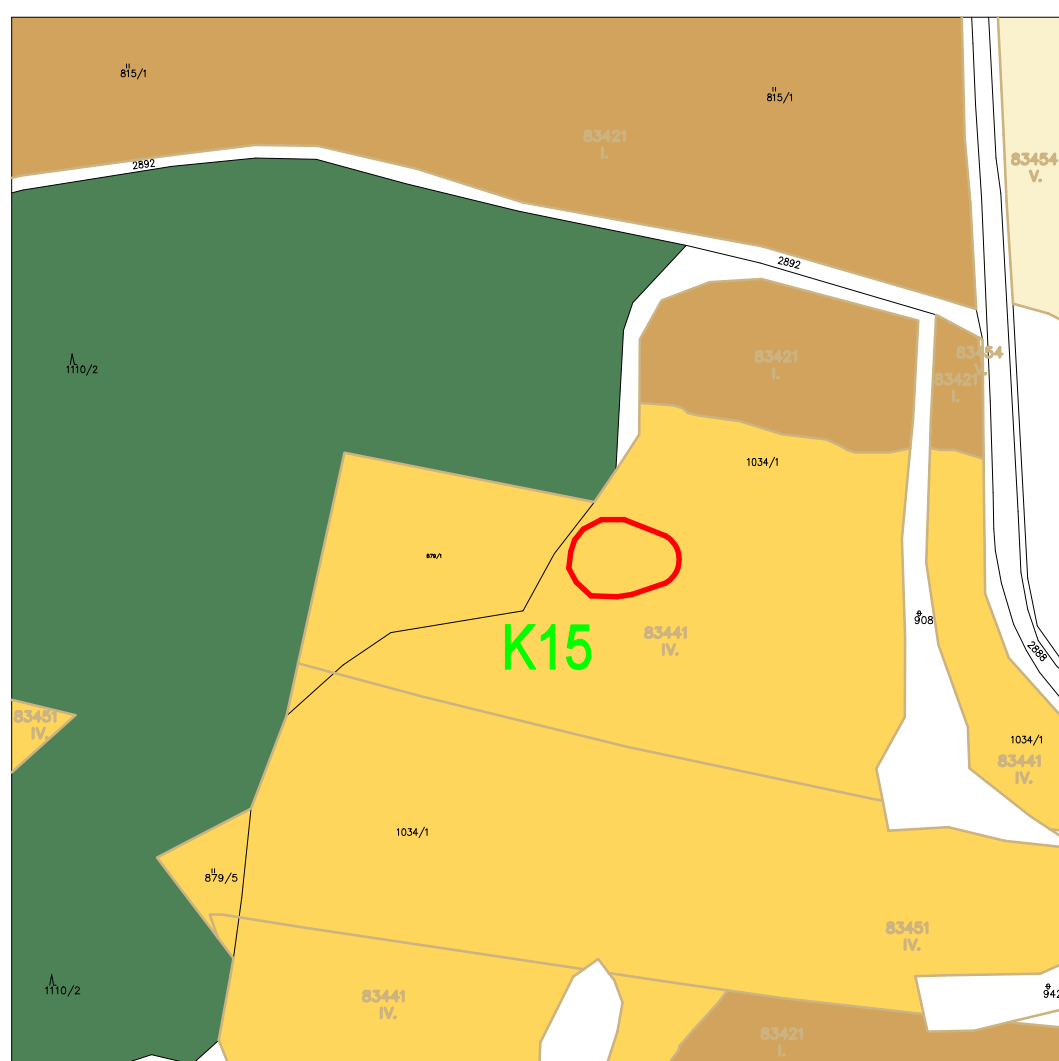


Územní plán Stanovice

Dražov



Legenda :

	Zastavěné území k 20.9. 2012		Zemědělská půda s třídou ochrany V.
	Hranice záboru zemědělského půdního fondu		Zemědělská půda s třídou ochrany 0.
	Číslo lokality		Ostatní plochy
	Zemědělská půda s třídou ochrany I.		Pozemky určené k plnění funkcí lesa
	Zemědělská půda s třídou ochrany II.		Hranice BPEJ
	Zemědělská půda s třídou ochrany III.		Kód BPEJ
	Zemědělská půda s třídou ochrany IV.		Třída ochrany

ZÁZNAM O ÚČINNOSTI Územní plán Stanovice

Správní orgán: Zastupitelstvo obce Stanovice	Číslo jednací: ORUP/2044/10 (5/2/1c/2012)
	Datum vydání: 26.9.2012
	Datum nabytí účinnosti: 18.10.2012
Jméno a příjmení oprávněné úřední osoby pořizovatele: Ing. arch. Irena Václavíčková vedoucí odd. úřad územního plánování, odbor ÚÚP a SÚ Magistrát města Karlovy Vary	Otisk úředního razítka:
	Podpis oprávněné úřední osoby: podpis

HLAVNÍ ZPRACOVATEL : ing. arch. Vladimír BREDLER Blahoslavova 18 360 09 K. Vary	VYPRACOVAL: A. SANDROVÁ KRESLIL : DataCAD 12	POŘIZOVATEL : Magistrát města Karlovy Vary	OBJEDNATEL : Obec Stanovice
KÚ : OÚ : DÍLO :	KARLOVY VARY STANOVICE Územní plán - Stanovice	ZAKÁZKOVÉ ČÍSLO : 080305	DATUM : 09/2012 STUPEŇ : ÚZEMNÍ PLÁN
DÍLČÍ ČÁST : OBSAH :	DRAŽOV Výkres předpokládaných záborů ZPF - MVN	MĚŘÍTKO: 1 : 2880	II.2.6a