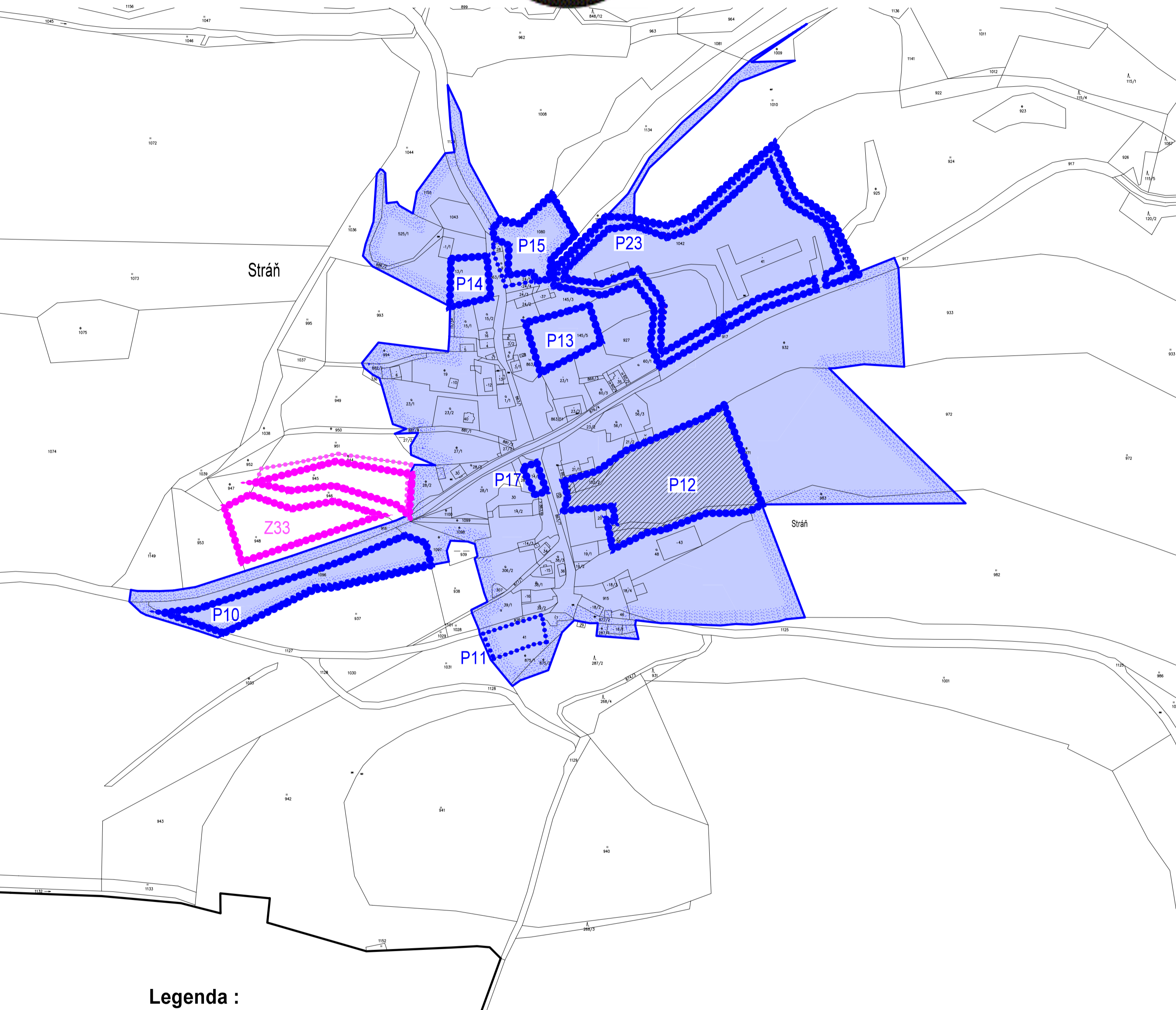
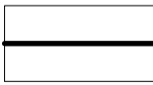






Územní plán Sadov

Stráň



Legenda :

-  Hranice katastru
-  Zastavěné území k 30.9. 2013
-  Zastavitelné plochy
-  Plochy přestavby
-  Plochy, kde změny prověří územní studie

HLAVNÍ ZPRACOVATEL : Ing. arch. Vladimír BREDLER Ing. arch. Ivan Štros  Blahoslavova 18 360 09 K. Vary	VYPRACOVAL: A. SANDROVÁ KRESLIL : DataCAD 12	POŘIZOVATEL : MM Karlovy Vary	OBJEDNATEL : OÚ Sadov
KÚ : OÚ :	KARLOVY VARY SADOV	ZAKÁZKOVÉ ČÍSLO : 110702	DATUM : 07/2015 STUPEŇ : Územní plán
DÍLČÍ ČÁST : OBSAH :		Územní plán Sadov Výkres základního členění území	
DÍLČÍ ČÁST : Stráň		MĚŘÍTKO : 1 : 2880	I.2.4.