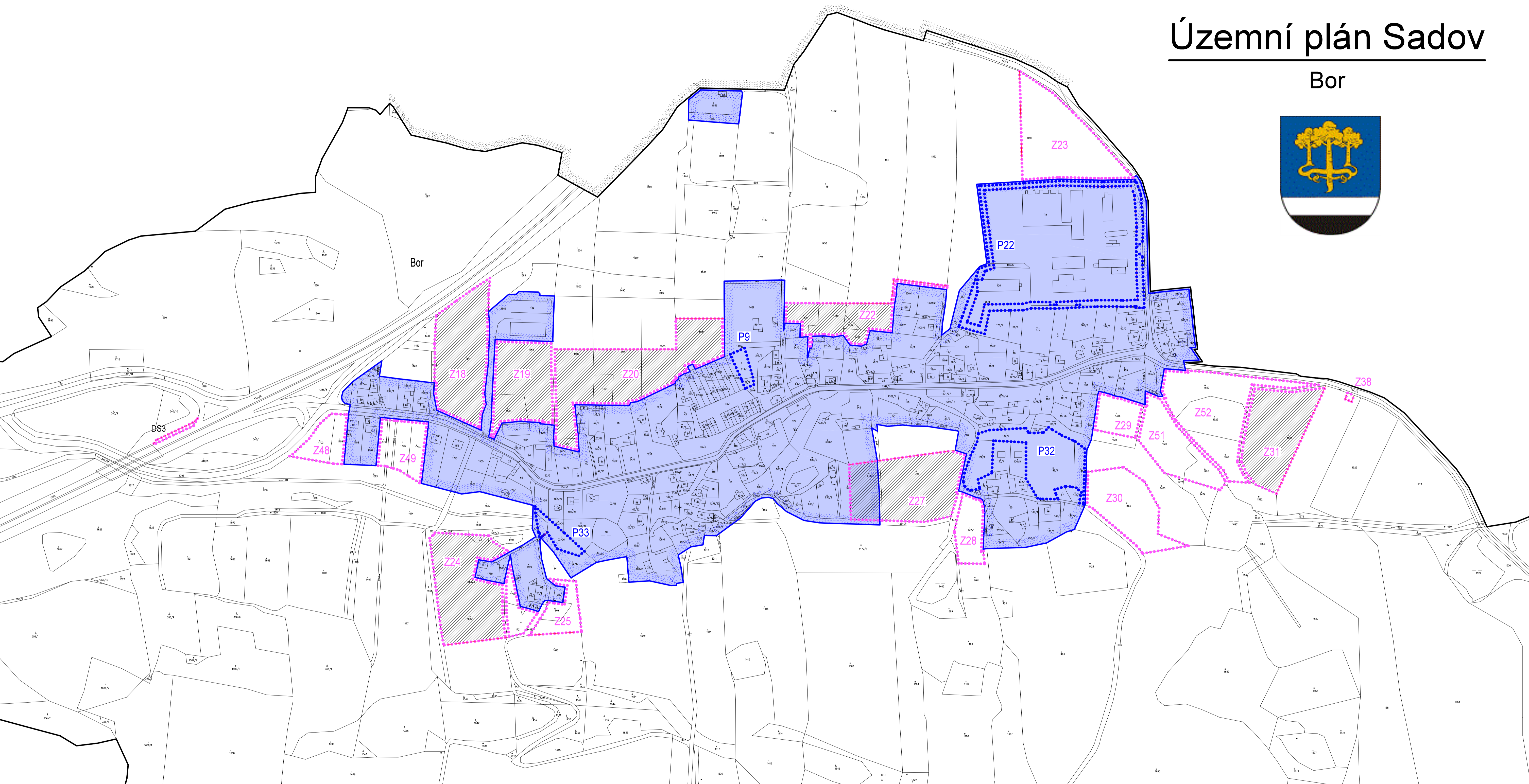







# Územní plán Sadov

Bor



## Legenda :

-  Hranice katastru
-  Zastavěné území k 30.9. 2013
-  Zastavitelné plochy
-  Plochy přestavby
-  Plochy, kde změny prověřit územní studie

|   |   |                                  |                          |
|---|---|----------------------------------|--------------------------|
| HLAVNÍ ZPRACOVATEL :<br>Ing. arch. Vladimír BREDLER<br>Ing. arch. Ivan ŠTOS<br>Bíloslavova 18<br>360 09 K. Vary | VYPRACOVAL: A. SANDROVA<br>KRESLIL : DataCAD 12 | POŘIZOVATEL :<br>MM Karlovy Vary | OBJEDNATEL :<br>OÚ Sadov |
| KÚ :<br>SADOV   | ZAKÁZKOVÉ ČÍSLO :<br>110702                     | DATUM :<br>07/2015               | STUPEŇ :<br>Územní plán  |
| <b>Územní plán Sadov</b>  |   |                                  |                          |
| DÍLČÍ ČÁST : Bor  | MĚŘÍTKO : 1 : 2880                              |                                  |                          |
| OBSAH : Výkres základního členění území   |   |                                  | I.2.3.                   |