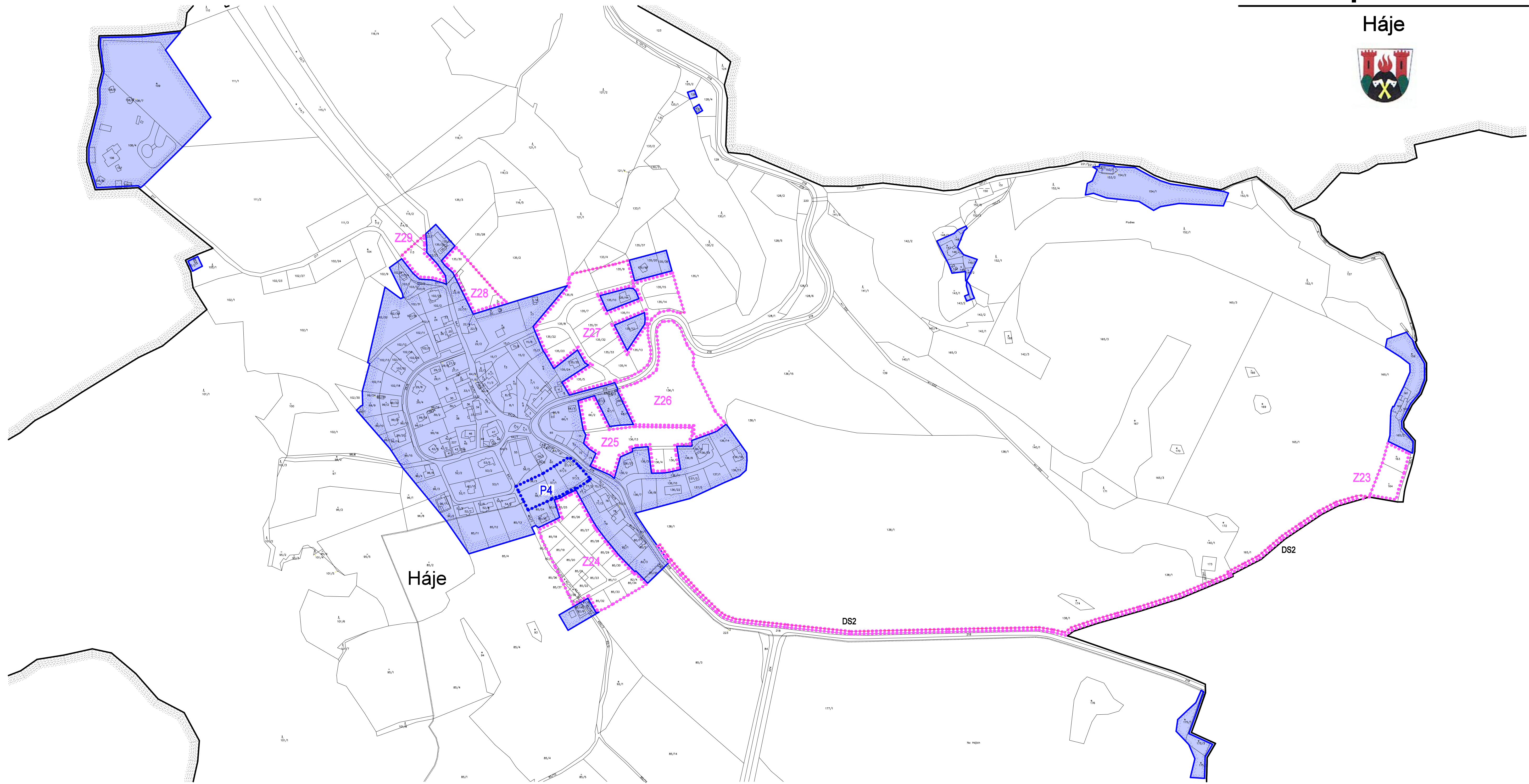




Územní plán Kolová


Háje



Legenda :

-  Hranice katastru
-  Zastavěné území k 30.4. 2013
-  Zastavitelné plochy
-  Plochy přestavby

Záznam o účinnosti Územní plán Kolová

Správní orgán: Zastupitelstvo obce Kolová	Datum nabytí účinnosti:	
Jméno a příjmení oprávněné osoby pořizovatele: Ing. arch. Irena Václavíková vedoucí odd. územního plánování, odbor úřad územního plánování a stavební úřad Magistrátu města Karlovy Vary	Otisk úředního razítka: 	Podpis oprávněné osoby: podpis

HLAVNÍ ZPRACOVATEL : Ing. arch. Vladimír BREDLER Blahoslavova 18 380 09 K. Vary	VYPRACOVAL: A. SANDROVÁ KRESLIL : DataCAD 12	POŘIZOVATEL : MM Karlovy Vary	OBJEDNATEL : Obec Kolová
KÚ : KARLOVY VARY	ZAKÁZKOVÉ ČÍSLO : 111105	DATUM : 09/2014	ÚZEMNÍ PLÁN : Územní plán
DÍLO : Územní plán Kolová			4
DÍLČÍ ČÁST : Háje		MĚŘÍTKO : 1 : 2880	I.2.2.
OBSAH : Výkres základního členění území			