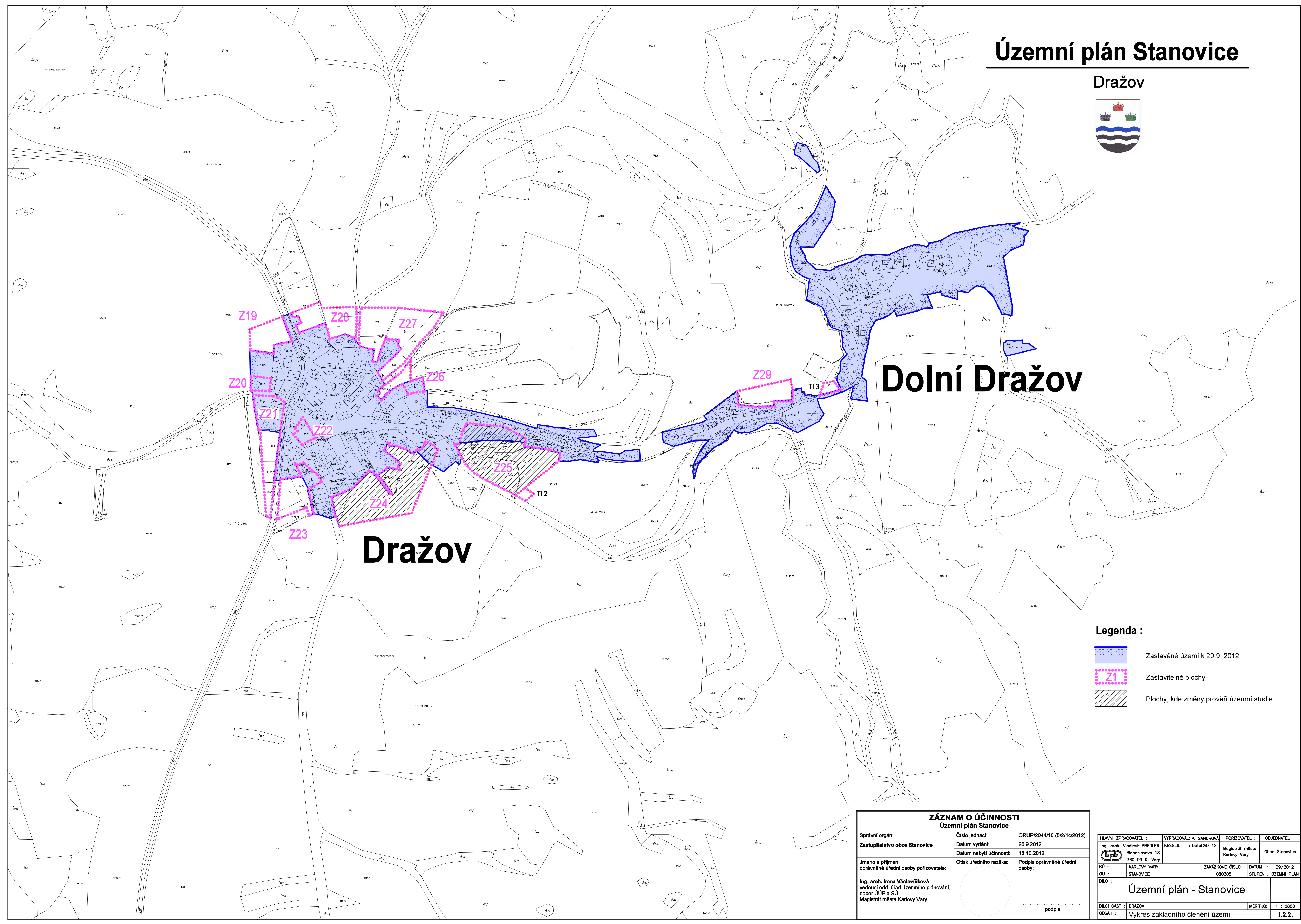


# Územní plán Stanovice




Dražov



## Dolní Dražov

## Dražov

### Legenda :

-  Zastavěné území k 20.9. 2012
-  Zastavitelné plochy
-  Plochy, kde změny prověří územní studie

### ZÁZNAM O ÚČINNOSTI Územní plán Stanovice

Správní orgán: Zastupitelstvo obce Stanovice	Číslo jednací: ORUP/2044/10 (5/2/1c/2012)	Datum vydání: 26.9.2012
Jméno a příjmení oprávněné úřední osoby pořizovatele:	Podpis oprávněné úřední osoby:	..... podpis
Ing. arch. Irena Václavíková vedoucí odd. úřad územního plánování, odbor ÚUP a SÚ Magistrát města Karlovy Vary		

HLAVNÍ ZPRACOVATEL : Ing. arch. Vladimír BREDLER Břeholavova 18 360 09 K. Vary	VYPRACOVAL: A. SANDROVÁ KRESLIL : DatoCAD 12	POŘIZOVATEL : Magistrát města Karlovy Vary	OBEDNATEL : Obec Stanovice
KÚ : STANOVICE	ZAKÁZKOVÉ ČÍSLO : 080305	DATUM : 09/2012	STUPĚŇ : ÚZEMNÍ PLÁN
DÍLO : Územní plán - Stanovice			
DÍLČÍ ČÁST : DRAŽOV	MĚŘÍTKO : 1 : 2880		
OBSAH : Výkres základního členění území	I.2.2.		