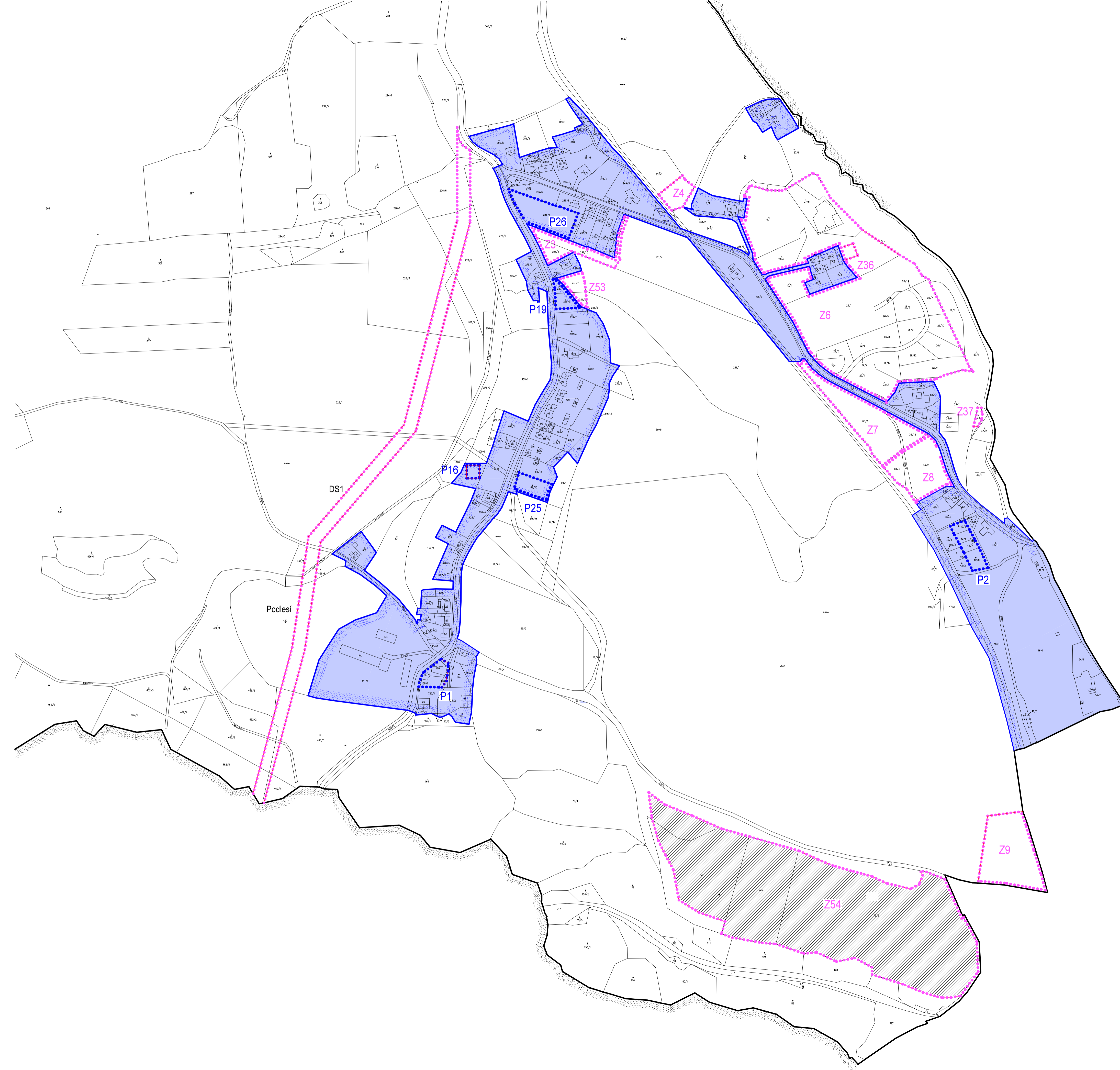







# Územní plán Sadov

Podlesí



### Legenda :

-  Hranice katastru
-  Zastavěné území k 30.9. 2013
-  Zastavitelné plochy
-  Plochy přestavby
-  Plochy, kde změny prověří územní studie

HLAVNÍ ZPRACOVATEL : Ing. arch. Vladimír BŘEDLER Ing. arch. Ivan ŠTOS 	VYPRACOVAL: A. SANDROVÁ KRESLIL : DataCAD 12	PORÍZOVATEL : MM Karlovy Vary	OBJEDNATEL : OÚ Sadov
KÚ : OÚ :	KARLOVY VARY SADOV	ZAKÁZKOVÉ ČÍSLO : 110702	DATUM : 07/2015 STUPEŇ : Územní plán
DÍLO : <b>Územní plán Sadov</b>			
DÍLČÍ ČÁST : Podlesí		MĚŘÍTKO:	1 : 2880
OBSAH : Výkres základního členění území			I.2.1.