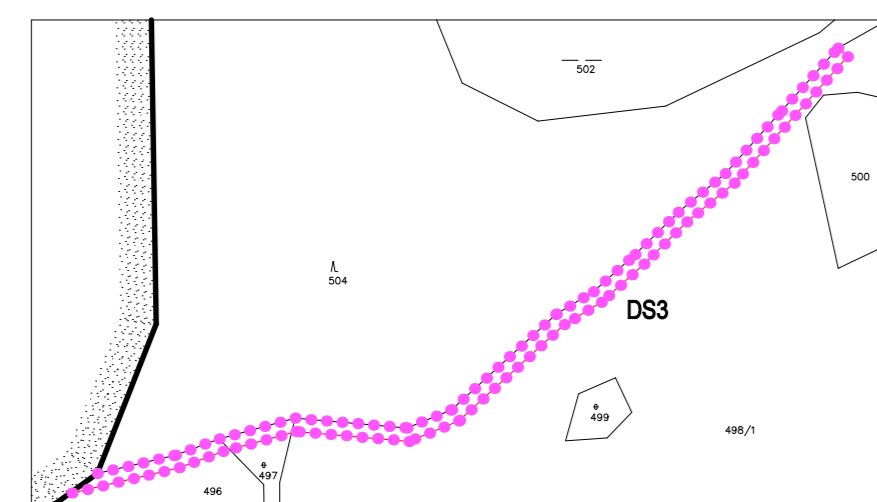


# Územní plán Kolová

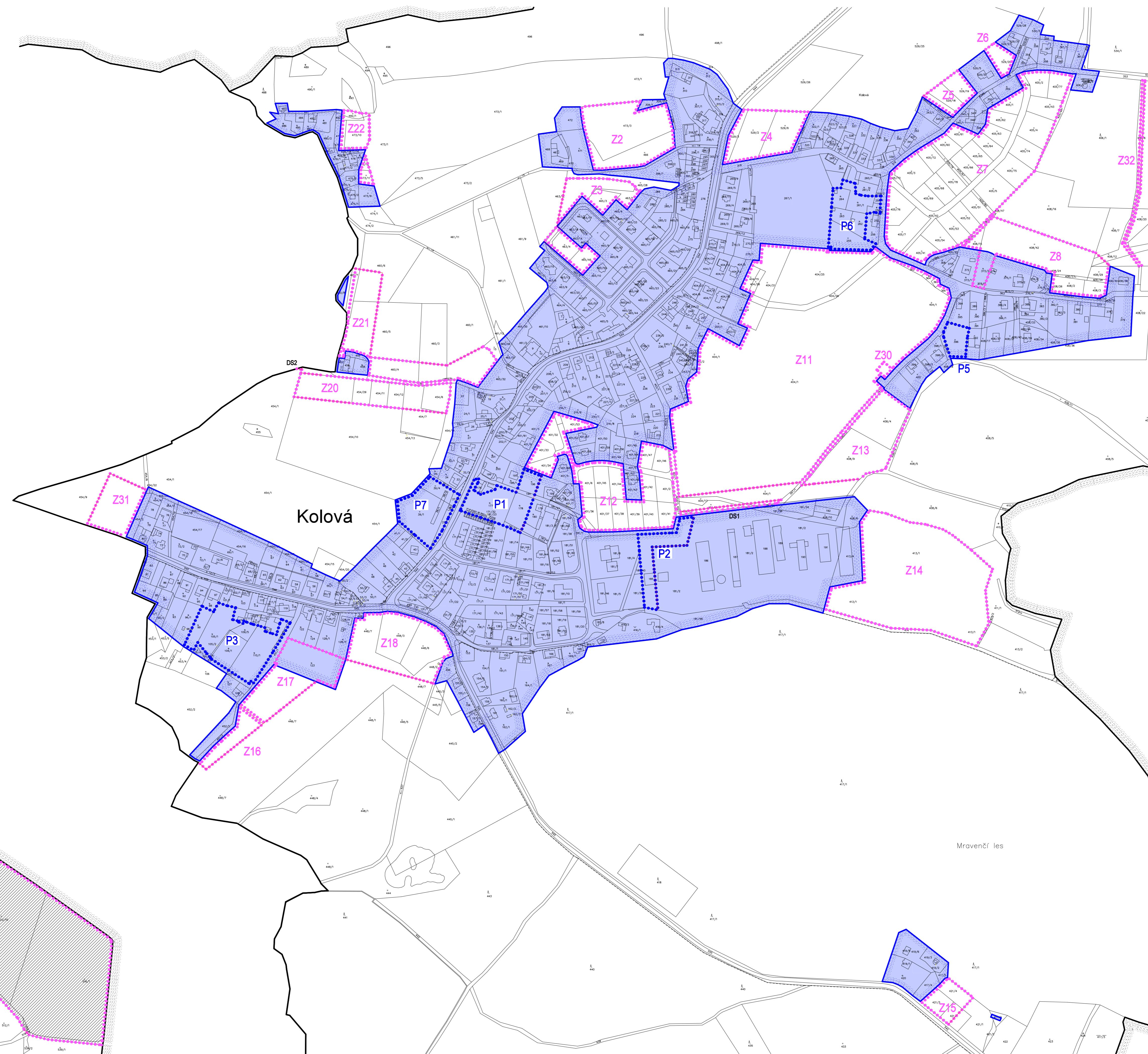
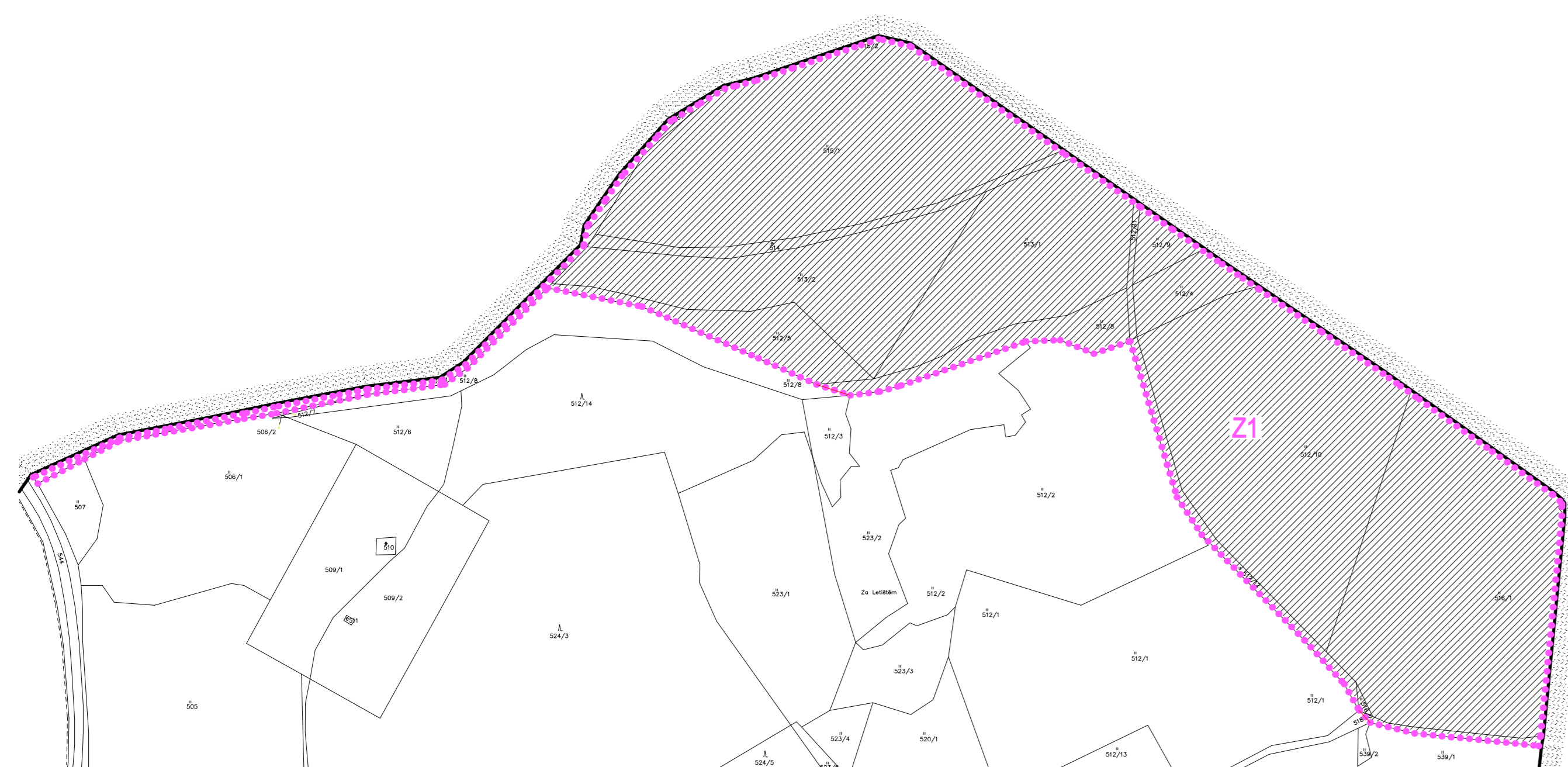
Kolová



Lokalita u Kolovského rybníka



Lokalita u letiště



**Legenda :**

- Hranice katastru
- Zastavěné území k 30.4. 2013
- Zastavitelné plochy
- Plochy přestavby
- Plochy, kde změny prověří územní studie

| Záznam o účinnosti<br>Územní plán Kolová  |                         |                         |
|---|-------------------------|-------------------------|
| Správní orgán:<br>Zastupitelstvo obce Kolová  | Datum nabytí účinnosti: |                         |
| Jméno a příjmení oprávněné osoby pořizovatele:  | Otisk úředního razítka: | Podpis oprávněné osoby: |
| Ing. arch. Irena Václavíková<br>vedoucí odd. územního plánování,<br>odbor úřad územního plánování a<br>stavební úřad Magistrátu města Karlovy<br>Vary |                         | .....<br>podpis         |

|  |  |                                  |                             |
|--|--|----------------------------------|-----------------------------|
| HLAVNÍ ZPRACOVATEL :<br>Ing. arch. Vladimír BREZLER<br>Břehoslavovo 18<br>380 09 K. Vary | VYPRACOVATEL :<br>A. SANDROVÁ<br>KRESLIL :<br>DataCAD 12 | POŘIZOVATEL :<br>MM Karlovy Vary | OBLEDNATEL :<br>Obec Kolová |
| PO :<br>KARLOVY VARY   | ZAKÁZKOVÉ ČÍSLO :<br>111105                              | DATUM :<br>09/2014               | STUPEŇ :<br>Územní plán     |
| DÍLČÍ ČÁST :<br>Kolová   |  |                                  | MĚŘÍTKO :<br>1 : 2880       |
| OBSAH :<br>Výkres základního členění území   |  |                                  | <b>4</b><br>I.2.1.          |