ÚZEMNÍ PLÁN OBCE BOCHOV
Návrh
v.č.1.II.e - Hlavní výkres - detail sídla Rybničná, Údrč, Javorná
1 : 2 880

Seznam rozvojových ploch - místní zájmy:

Sídlo Rybničná:

Bydlení:

RY-B1 - plocha na severním okraji sídla - BV
RY-B2 - proluky západně od silnice III./2086 - BV
RY-B3 - přestavba sanované plochy zemědělské farmy - BV

RY-B4 - dostavba jižního okraje sídla - BV
RY-B5 - proluky východně od silnice III./2086 - BV
RY-B6 - dostavba proluky na jihovýchodě sídla - BV
RY-B7 - plocha bydlení na jihovýchodě sídla - BV

Rekreace:

RY-R1 - dostavba severovýchodního okraje sídla - RI
RY-R2 - dostavba jižního okraje sídla - RI
RY-R3 - hřiště na severním okraji sídla - RS
RY-R4 - dostavba proluk v chatové zástavbě západně od silnice III./2086 - RI

Doprava:

RY-D1 - parkoviště u navrženého hřiště - DO
RY-D2 - komunikace k potenciální rozvojové ploše - DO

Sídelní zeleň:

RY-Z1 - revitalizace návesní zeleně - ZS

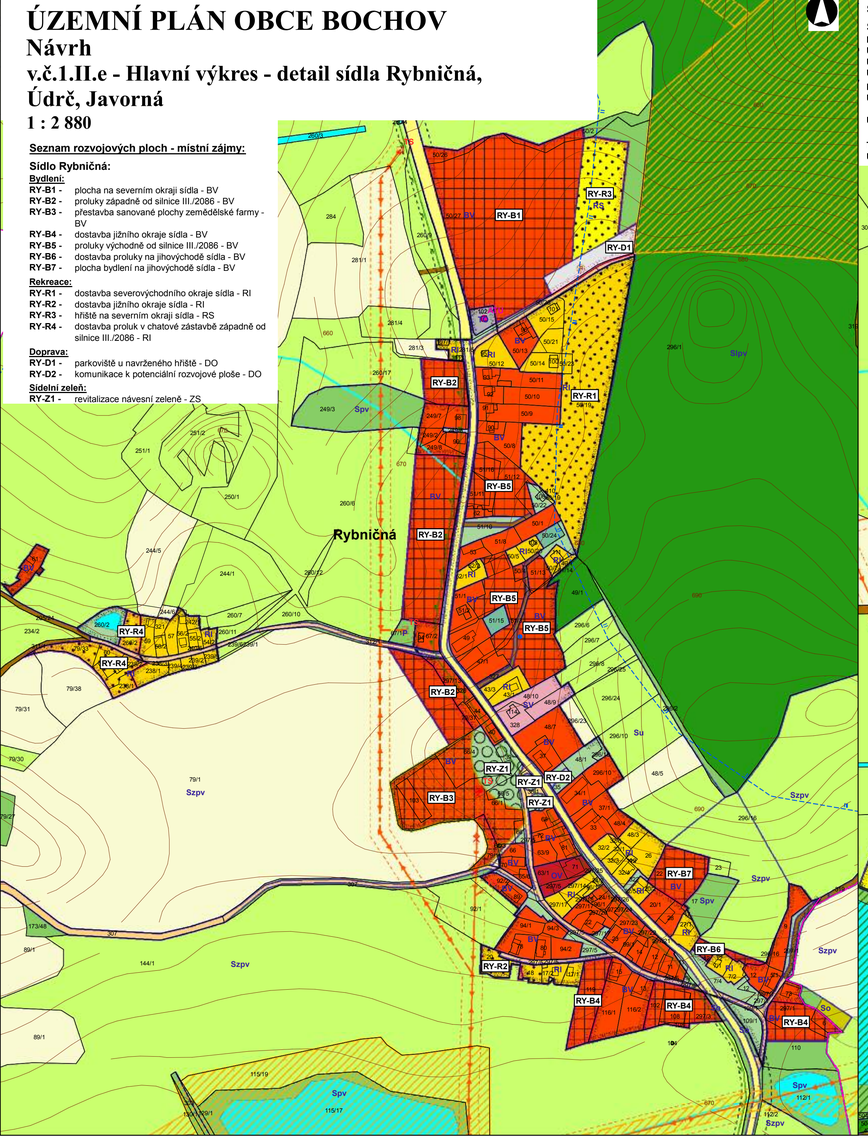

Seznam rozvojových ploch - místní zájmy:

Sídlo Údrč:

Bydlení:

ÚD-B1 - plocha na severovýchodním okraji sídla - BV
ÚD-B2 - plocha na jihovýchodním okraji sídla - BV
ÚD-B3 - plocha na jihozápadním okraji sídla - BV

Doprava:

ÚD-D1 - páteřní komunikace v lokalitě ÚD-B1 včetně napojení na silnici III./00624 - DO
ÚD-D2 - páteřní komunikace v lokalitě ÚD-B2 včetně napojení na silnici III./00624 - DO

Technická obsluha:

ÚD-T1 - místní ČOV - TO

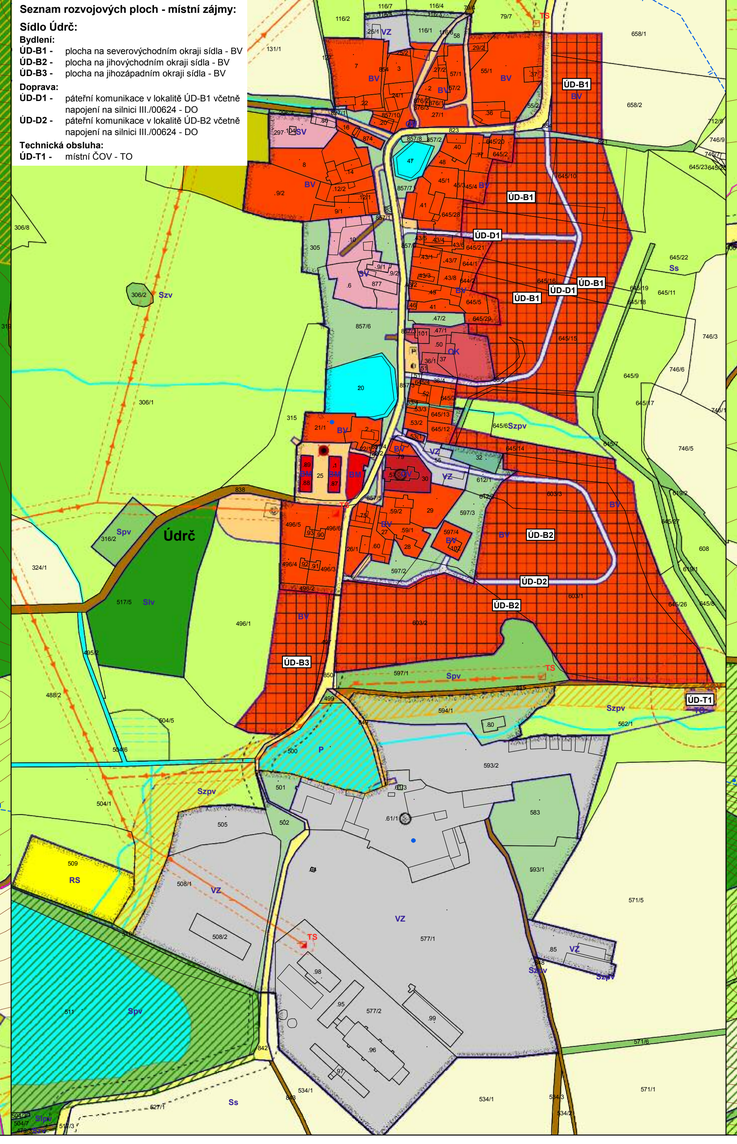

Seznam rozvojových ploch - místní zájmy:

Sídlo Javorná:

Bydlení:

JA-B1 - dostavba proluky u Javorenského zámku - BV
JA-B2 - přestavba sanovaného areálu drůbežárny - BV
JA-B3 - proluka na východním okraji Javorné - BV

Smíšené území:

JA-S1 - proluka na východním okraji Javorné - SV

Sídelní zeleň:

JA-Z1 - veřejná zeleň v centrální části nové výstavby - ZS

Doprava:
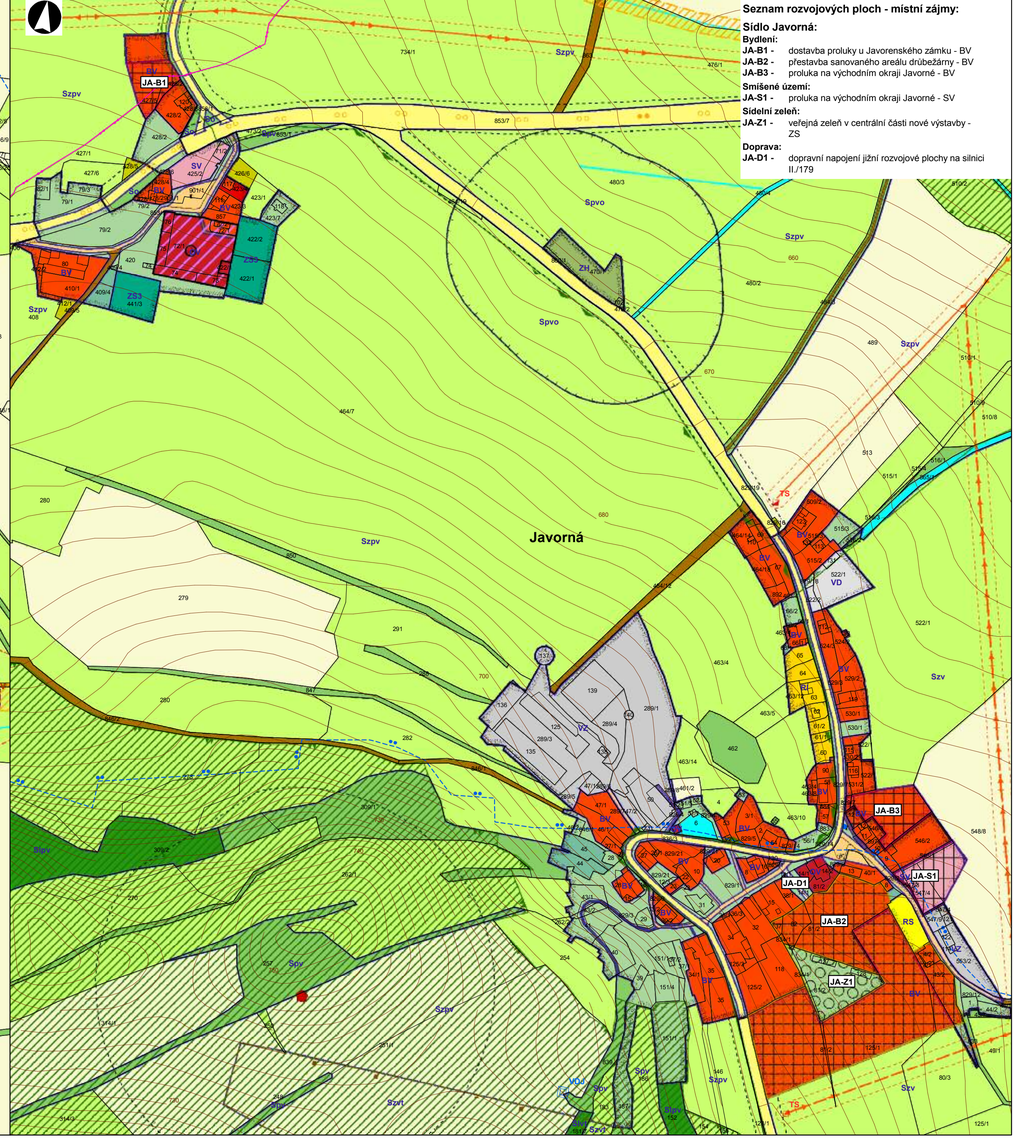
JA-D1 - dopravní napojení jižní rozvojové plochy na silnici II./179