

UZEMNÍ PLAN OBCE BOCHOV

Koncept v.č.1.II.d - Hlavní výkres - detail sídla Polom, Sovolusky, Nové Kounice, Jesinky, sportovní areál Mirovice

1 : 2 880

Seznam rozvojových ploch - místní zájmy:

Sídlo Polom:

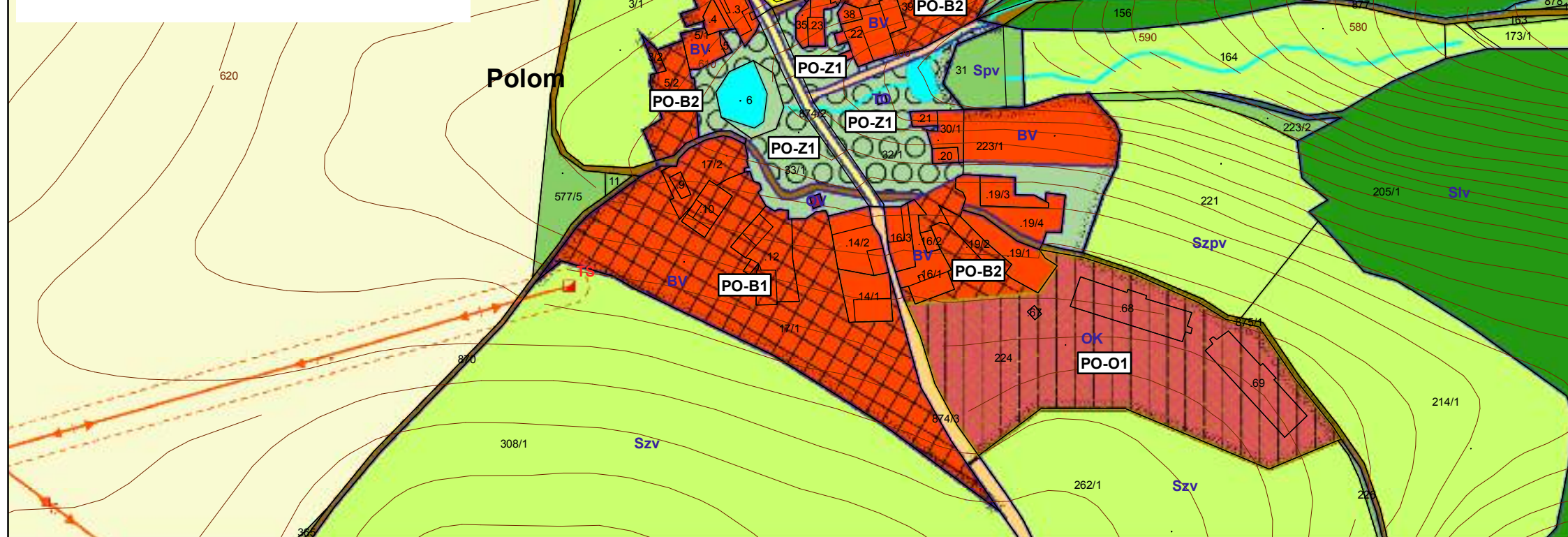
Bydlení:
PO-B1 - dostavba na historických stavebních parcelách na jihozápadním okraji sídla - BV
PO-B2 - dostavba protuk v zástavbě - BV

Občanské vybavení:

PO-O1 - přestavba sanované plochy zemědělské farmy na areál agroturistiky - OK

Sídelní zeleně:

PO-Z1 - revitalizace návěsní zeleně - ZS



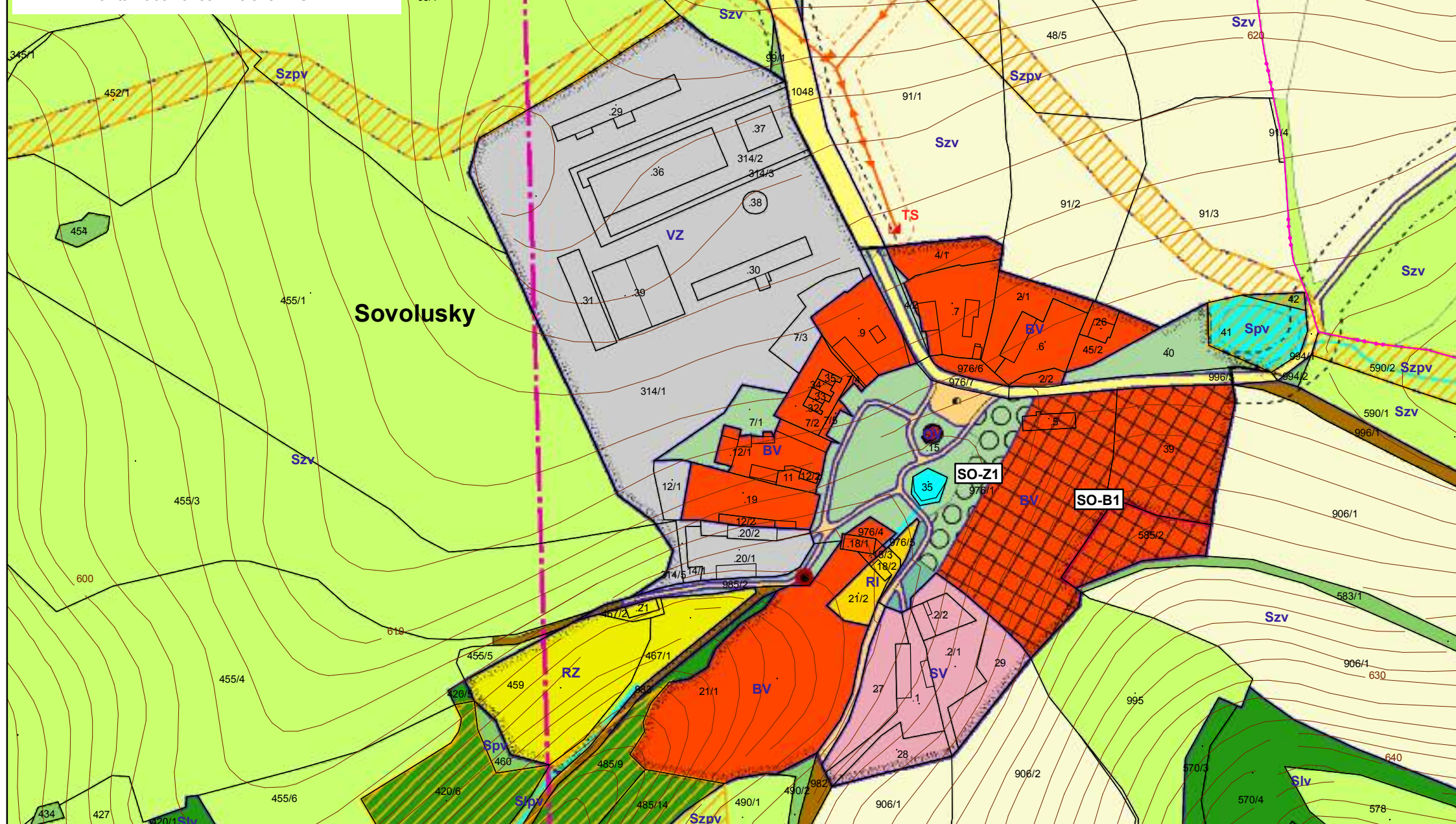
Seznam rozvojových ploch - místní zájmy:

Sídlo Sovolusky:

Bydlení:
SO-B1 - dostavba východního okraje sídla - BV

Sídelní zeleně:

SO-Z1 - revitalizace návěsní zeleně - ZS



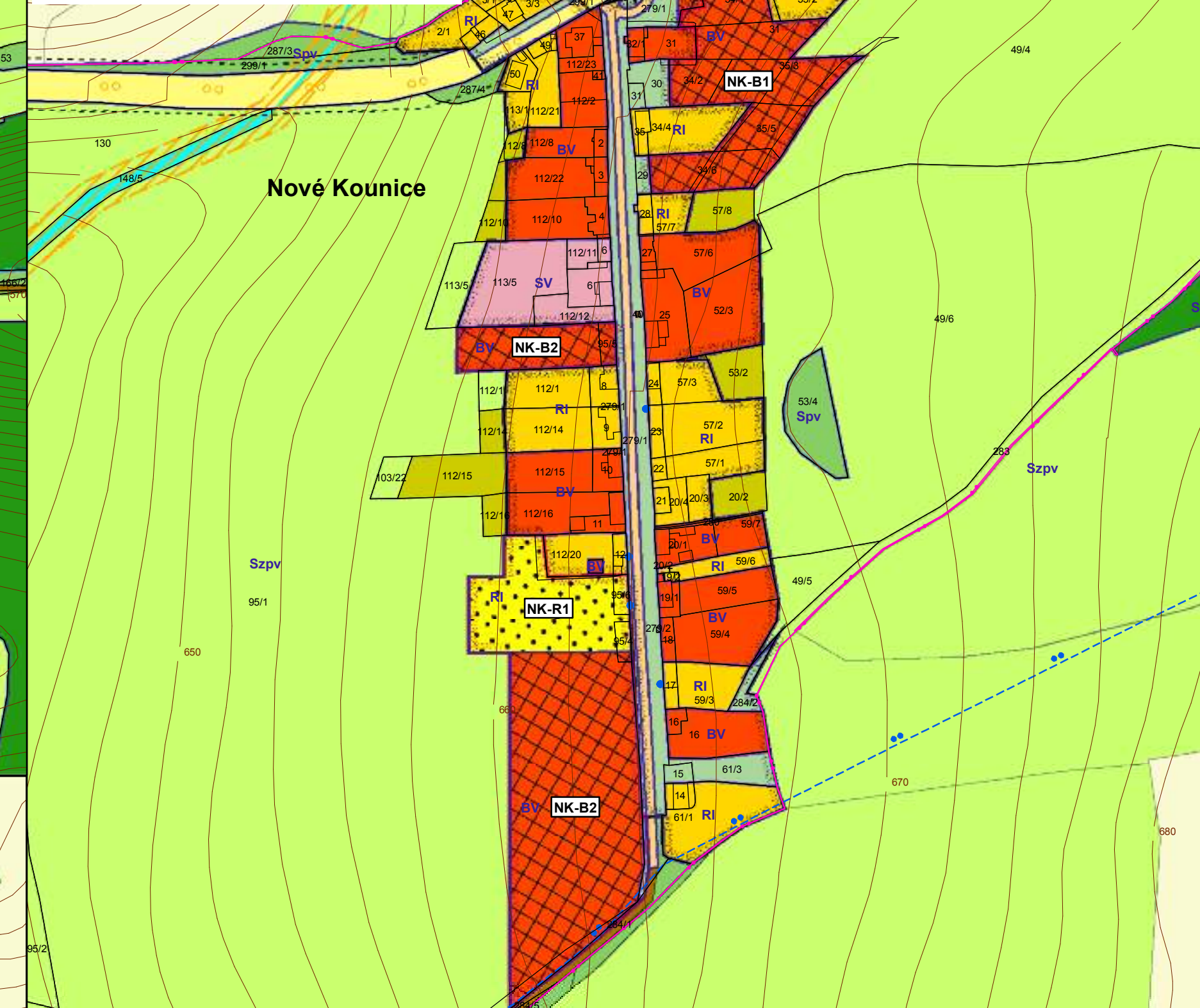
Seznam rozvojových ploch - místní zájmy:

Sídlo Nové Kounice:

Bydlení:
NK-B1 - dostavba severního okraje sídla - BV
NK-B2 - dostavba západně podél centrální komunikace - BV

Rekreace:

NK-R1 - proluka západně podél centrální komunikace - RI



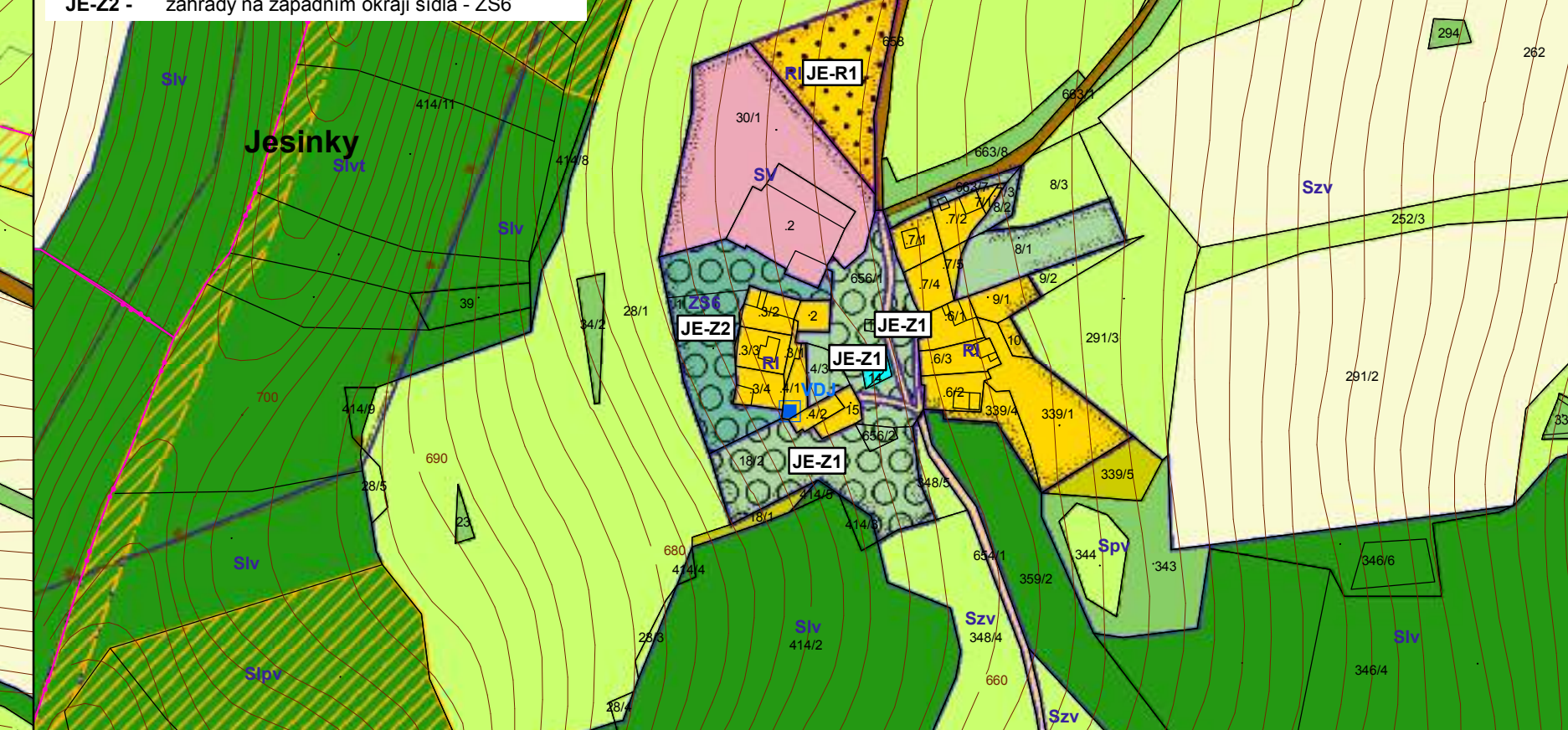
Seznam rozvojových ploch - místní zájmy:

Sídlo Jesinky:

Rekreace:
JE-R1 - dostavba severního cípu sídla - RI

Sídelní zeleně:

JE-Z1 - revitalizace návěsní zeleně včetně rybníka - ZS
JE-Z2 - zahrady na západním okraji sídla - ZS6



Seznam rozvojových ploch - místní zájmy:

Rekreace:

MI-R1 - přestavba vojenského areálu na sportovní areál - RS

