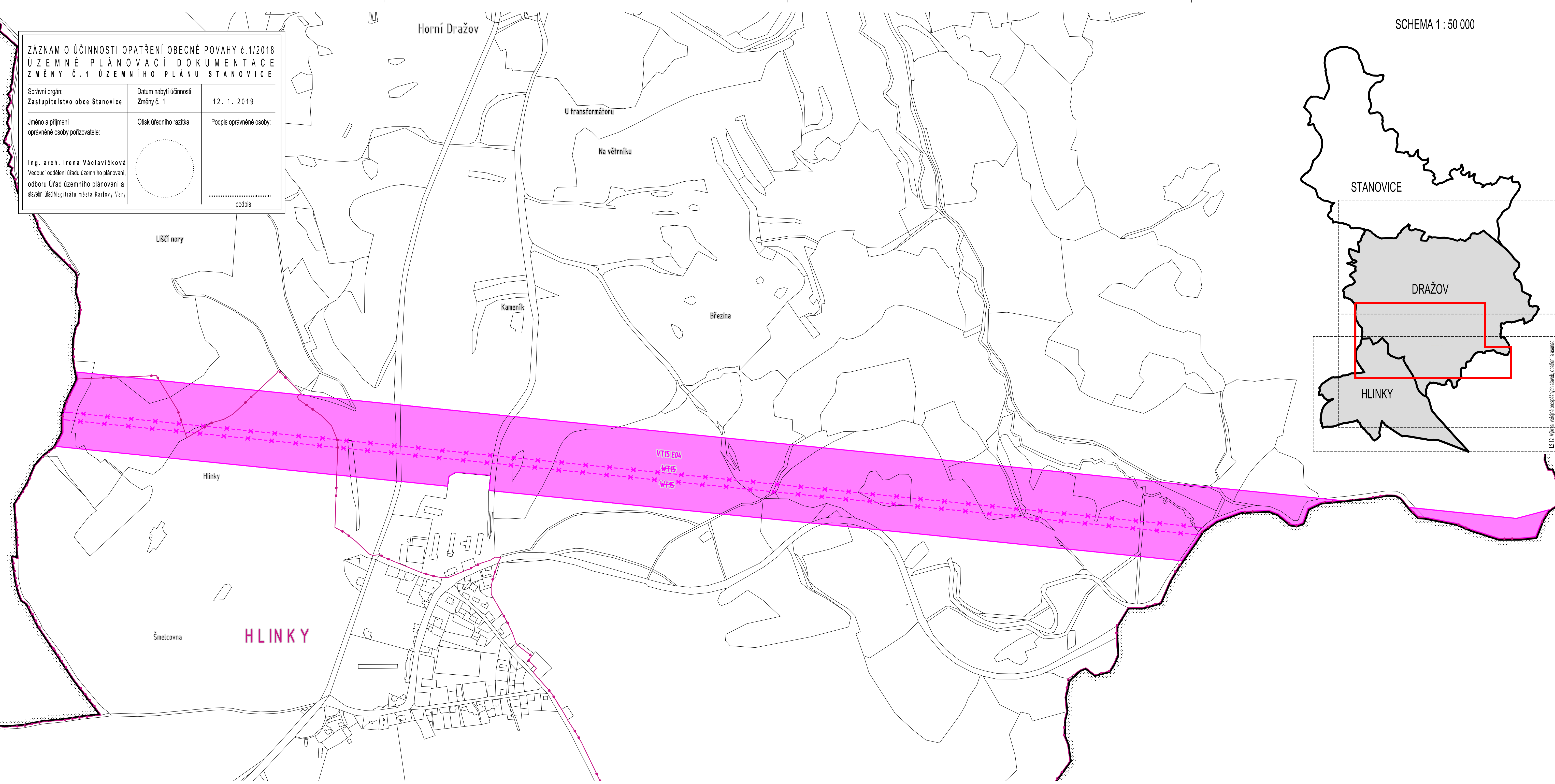
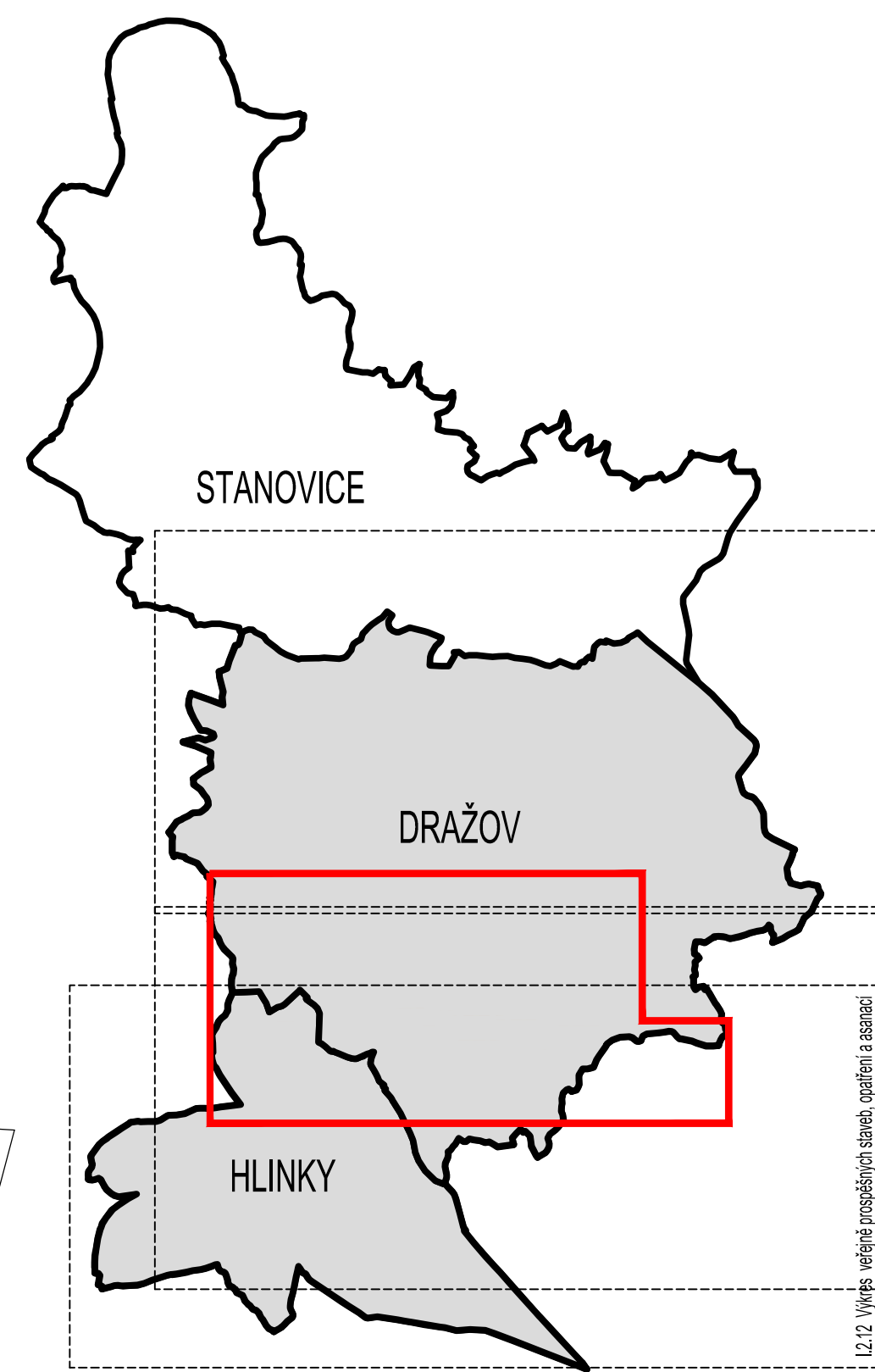




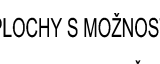









**ZÁZNAM O ÚČINNOSTI OPATŘENÍ OBCENÉ POVAHY č.1/2018  
ÚZEMNĚ PLÁNOVACÍ DOKUMENTACE  
ZMĚNY č.1 ÚZEMNÍHO PLÁNU STANOVICE**

Správní orgán: Zastupitelstvo obce Stanovice	Datum nabytí účinnosti Změny č. 1	12. 1. 2019
Jméno a příjmení oprávněné osoby pořizovatele:	Otisk úředního razítka:	Podpis oprávněné osoby:
Ing. arch. Irena Václavíková Vedoucí oddělení úřadu územního plánování, odboru Úřad územního plánování a stavební úřad Magistrátu města Karlovy Vary		



SCHEMA 1 : 50 000




	PLOCHY ZMĚN		ZMĚNY PLOCH STABILIZOVANÝCH		PLOCHY S MOŽNOSTÍ VYVLASTNĚNÍ	VT15 E04	~ 62,18 ha
	HRANICE		HRANICE		KORIDORY S MOŽNOSTÍ VYVLASTNĚNÍ RUŠENÉ ZMĚNOU č. 1 ÚP STANOVICE	WT15	
	HRANICE		HRANICE		HRANICE ŘEŠENÉHO ÚZEMÍ OBCE STANOVICE	STANOVICE ICOB	~ 3161,29 ha
	HRANICE		HRANICE		HRANICE KATASTRÁLNÍCH ÚZEMÍ	STANOVICE ICOB	565650

NAHRAZUJE VÝKRESY VEŘEJNĚ PROSPĚŠNÝCH STAVEB, OPATŘENÍ A ASANACÍ 1.2.11, 1.2.12



# STANOVICE

PORIZOVATEL	Magistrát města Karlovy Vary, Úřad územního plánování			 Ing. arch. Petr Martinek, Úvalská 2, 36009, K. Vary Atelier: Úvalská 18 tel.: 35365189 IČO: 11363444, DIČ: CZ530903074 e-mail: atelier.martinek@seznam.cz	
AUTOR DOKUMENTACE	Ing. arch. Petr Martinek, Ing. arch. Jan Kosík				
HIP	Ing. arch. Petr Martinek				
VYPRACOVAL	Ing. arch. Petr Martinek, Ing. arch. Jan Kosík				
OBECNÍ ÚŘAD	Obecní úřad Stanovice			MĚŘÍTKO	1 : 5 000
ORP, Stavební úřad	Magistrát města Karlovy Vary - Úřad územního plánování a stavební úřad			DATUM	PROSINEC 2018
ZAKÁZKOVÉ ČÍSLO	10 / 2017	STUPEŇ PD	VÝROK	FORMÁT	7 A4

<b>ZMĚNA č.1 ÚZEMNÍHO PLÁNU STANOVICE</b>		
NÁZEV PŘÍLOHY	STAVEBNÍ OBJEKT	ARCH. ČÍSLO
VÝŘEZ Z VÝKRESU VEŘEJNĚ PROSPĚŠNÝCH STAVEB, OPATŘENÍ A ASANACÍ		10/2017
		V3

