







# Územní studie Verušičky-rozvojová plocha XS1

Za Janovským

## Verušičky

### Legenda:

-  hranice navržených parcel
-  plochy bydlení venkovského BV
-  plochy veřejné zeleně ZV
-  plochy bydlení smíšeného venkovského SV
-  plochy občanské vybavenosti OV
-  zastavitelné a přestavbové plochy  
ZV10 PS  
Z14

Za panelákem

U kostelíka

paré č. 1

Územní studie Verušičky-XS1

projektant: Ing.arch.Ivan Štros IČO: 1240 3725

specializace:

Širší vztahy měřítko: 1 : 5 000  
datum: prosinec 2019

objednatel: Obec Verušičky

pořizovatel: MM K.Vary číslo výkresu: 4