





















# Územní studie

## Verušičky-rozvojová plocha XS1

### Legenda:

-  hranice parcel
-  zklidněná zóna, odstavná stání, vjezdy
-  pěší komunikace, veřejná prostranství
-  čísla a rozlohy pozemků
-  vodovod stav, návrh
-  vodovod přívaděč návrh
-  hydrant návrh
-  kanalizace splašková gravitační stav, návrh
-  kanalizace splašková výtlačk stav, návrh
-  kanalizace dešťová stav, návrh
-  kanalizace jednotná stav
-  veřejné osvětlení stav, návrh
-  el. vedení VN návrh
-  el. vedení NN návrh
-  el.vzdušné NN vedení stav
-  sítí plynovod stav, návrh
-  trafostanice stav - návrh
-  napojovací body sítí
-  vodní toky
-  plocha pro kontejnery

paré č. 1

Územní studie **Verušičky-XS1**  
 projektant: Ing.arch.Ivan Štros IČO: 1240 3725  
 specializace:  
**Veřejná infrastruktura** měřítko: 1 : 1 000  
 datum: prosinec 2019  
 objednatel: Obec Verušičky  
 pořizovatel: MM K.Vary číslo výkresu: **3**

