








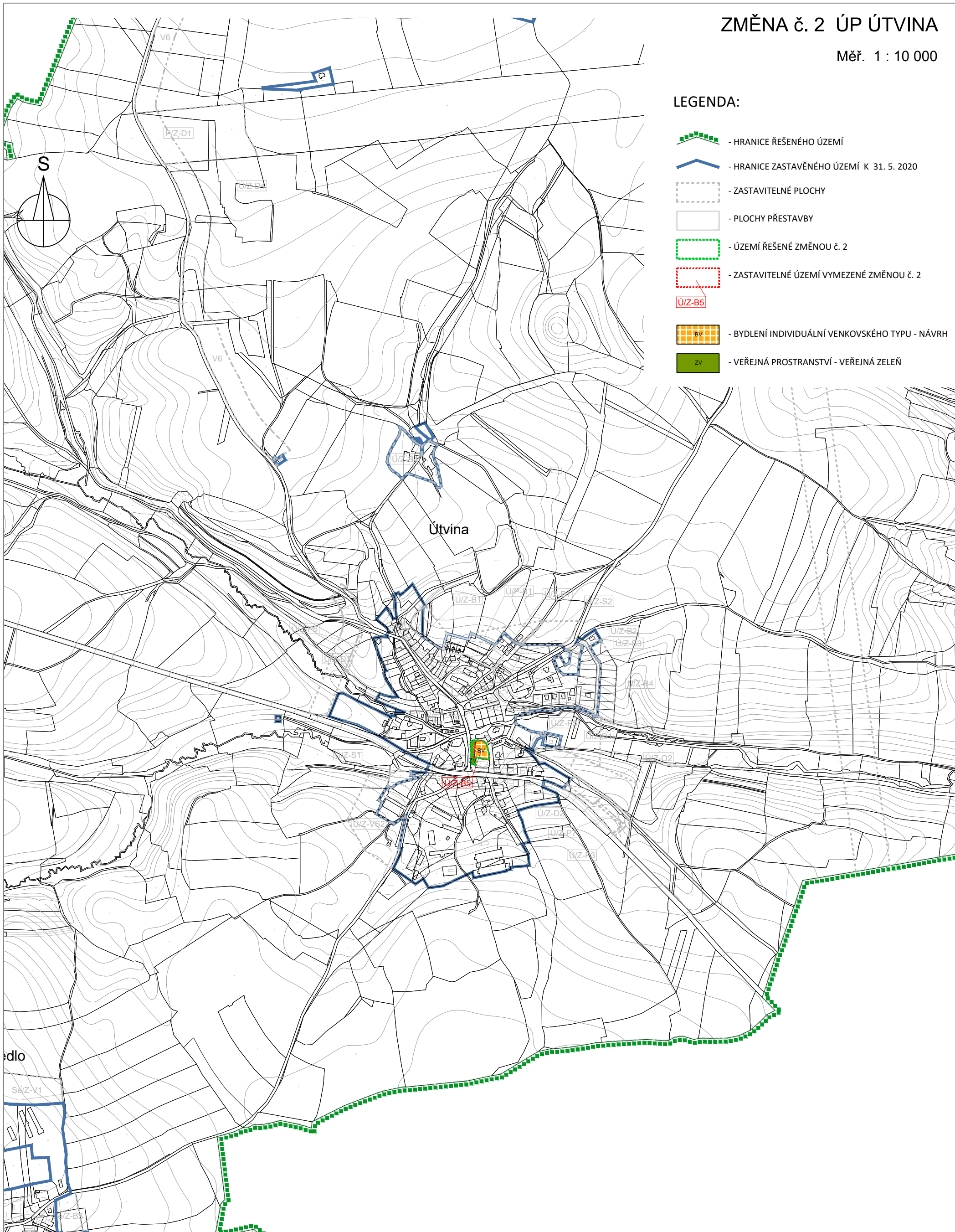


ZMĚNA č. 2 ÚP ÚTVINA

Měř. 1 : 10 000

LEGENDA:

-  - HRANICE ŘEŠENÉHO ÚZEMÍ
-  - HRANICE ZASTAVĚNÉHO ÚZEMÍ K 31. 5. 2020
-  - ZASTAVITELNÉ PLOCHY
-  - PLOCHY PŘESTAVBY
-  - ÚZEMÍ ŘEŠENÉ ZMĚNOU č. 2
-  - ZASTAVITELNÉ ÚZEMÍ VYMEZENÉ ZMĚNOU č. 2
-  - ÚZ-B5
-  - BYDLENÍ INDIVIDUÁLNÍ VENKOVSKÉHO TYPU - NÁVRH
-  - VEŘEJNÁ PROSTRANSTVÍ - VEŘEJNÁ ZELEŇ



VÝKRES:

HLAVNÍ VÝKRES (výřez)

Datum: 06. 2020

ČÍSLO VÝKRESU :

2