

# ZMĚNA Č. 1 ÚP CHYŠE

Návrh

v. č. 1 Výkres základního členění území  
M 1:10 000

## SEZNAM ROZVOJOVÝCH ZASTAVITELNÝCH A PŘESTAVBOVÝCH PLOCH



město Chyše

\* Zastavitelné plochy

Plochy bydlení

**CH/Z-B4** - dostavba proluky v ZÚ pod základní školou - BV

**CH/Z-B5** - dostavba proluky na východním okraji města pod bývalou zemědělskou farmou - BV

**CH/Z-B10** - dostavba východní fronty náměstí - BH

**CH/Z-B11** - plocha na jihovýchodním okraji města nad silnicí III/2266 - BV

Plochy občanského vybavení

**CH/Z-O2** - plocha východně od náměstí - OV

**CH/Z-O3** - plocha jihovýchodě od města - OX

Plochy veřejných prostranství

**CH/Z-P6** - plocha na východním okraji náměstí - PVK

Plochy dopravní infrastruktury

**CH/Z-D1** - přeložka silnice II/194 - DS

Plochy technické infrastruktury

**CH/Z-T1** - ČOV na jihu města Chyše - TI

**CH/Z-T2** - plocha v areálu ČOV na jihu města - TO

sídlo Nová Teplice

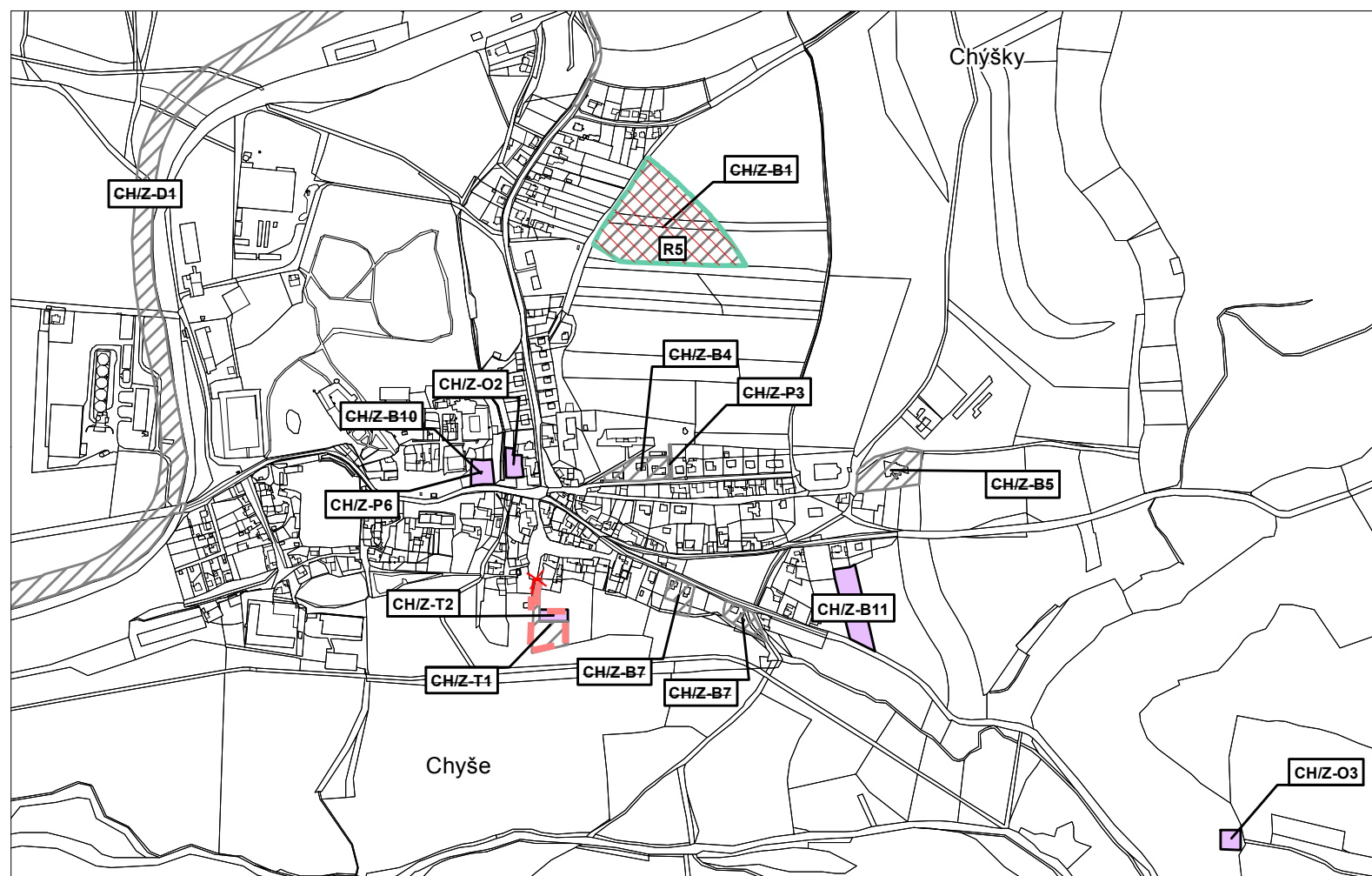
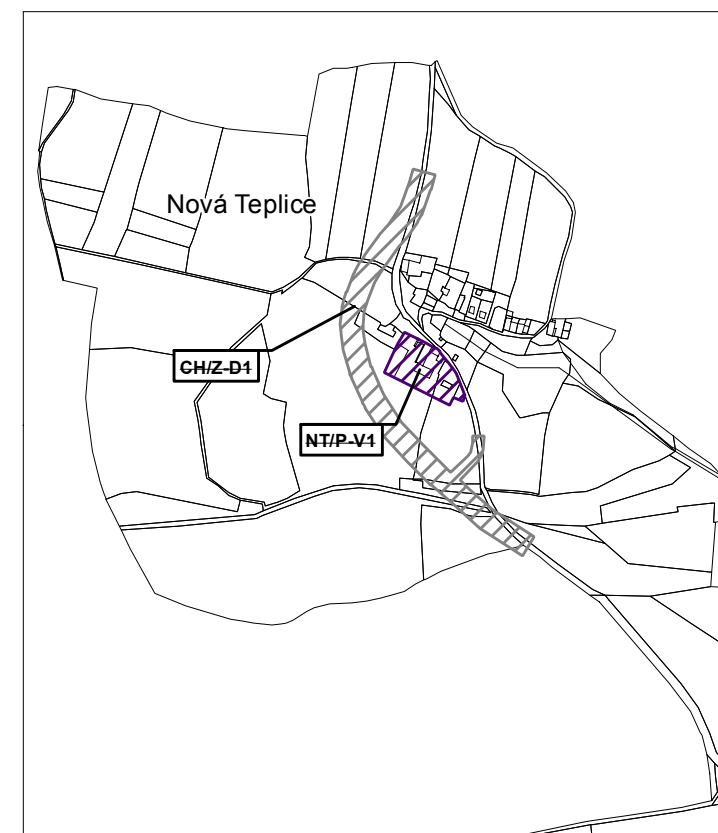
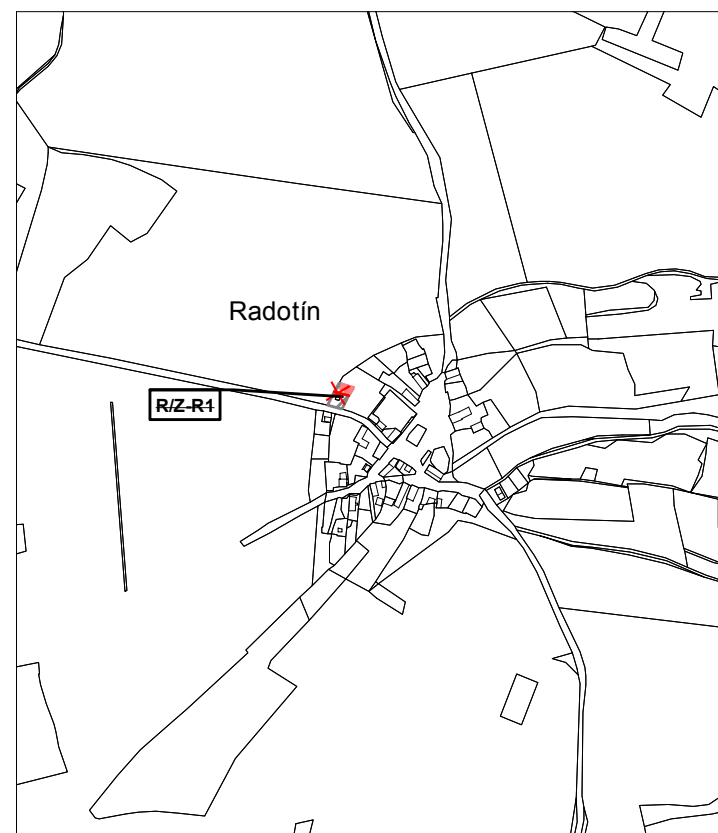
\* Přestavbové plochy

Plochy výroby a skladování

**NT/P-V1** - přestavba zemědělské usedlosti - VD

ÚZEMNÍ REZERVY

**R5** - územní rezerva pro bydlení na severovýchodním okraji města Chyše - BV



## LEGENDA

plochy stabilizované



plochy změn



územní rezervy



rušená hranice zastavěného území

nová hranice zastavěného území k 15.05.2019

označení rozvojových zastavitelných a přestavbových ploch

označení rozvojových zastavitelných a přestavbových ploch ke zrušení

označení územních rezerv

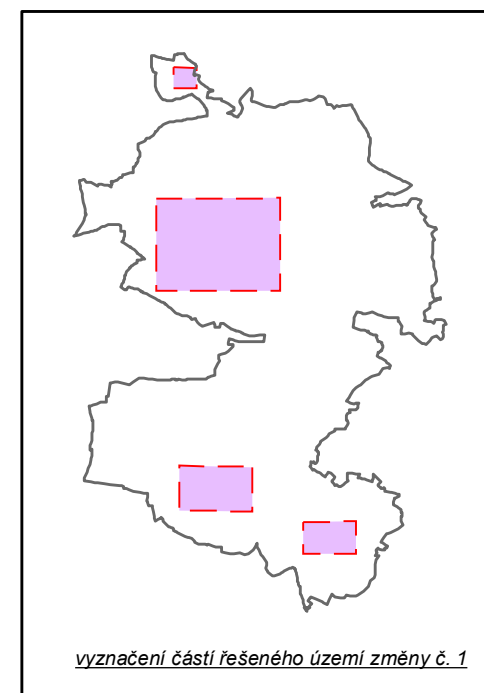
zastavitelné plochy

zastavitelné plochy ke zrušení

přestavbové plochy ke zrušení

územní rezervy

plochy, kde změny prověří územní studie ke zrušení



vyznačení částí řešeného území změny č. 1