






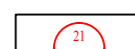


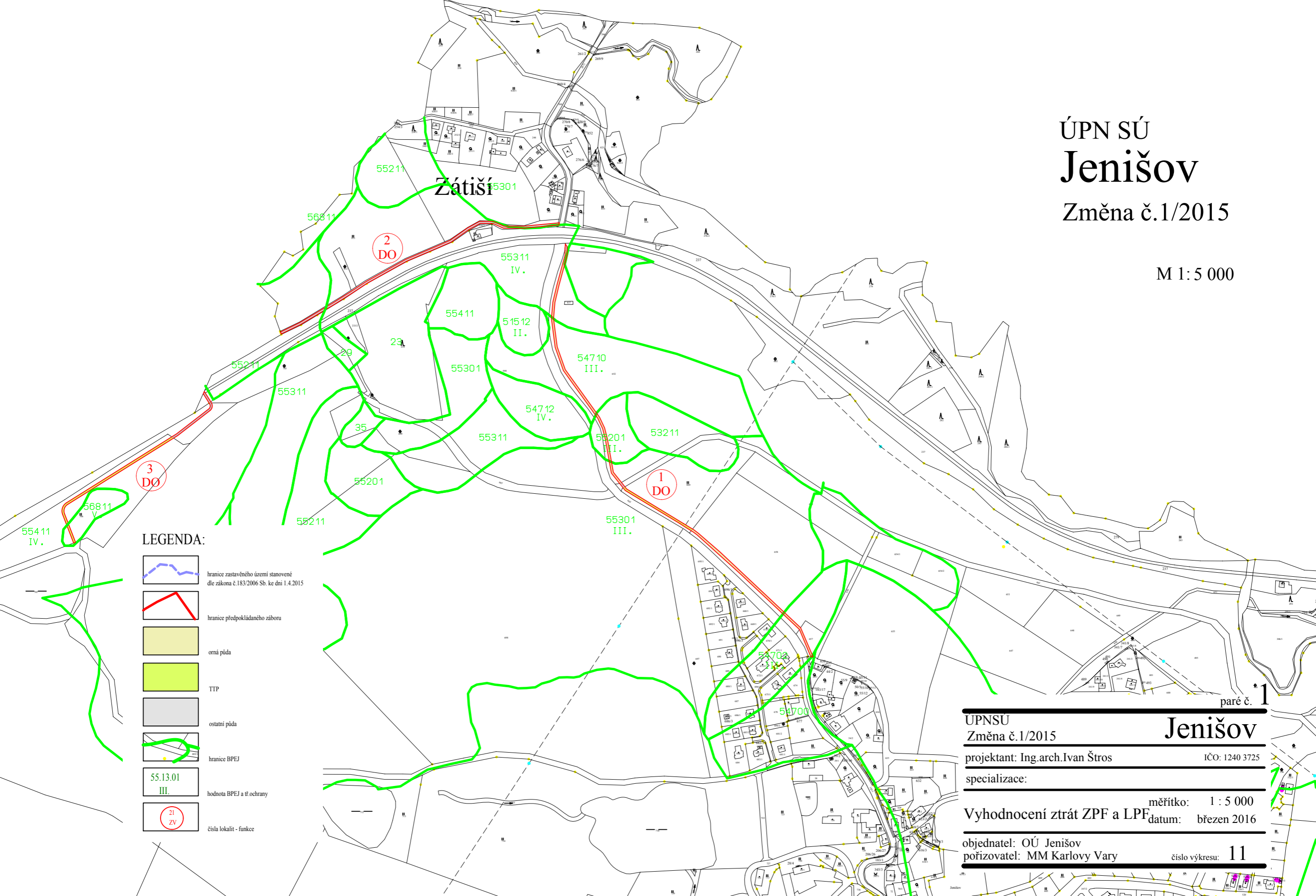
ÚPN SÚ Jenišov

Změna č.1/2015

M 1:5 000

LEGENDA:

-  hranice zastavěného území stanovené dle zákona č.183/2006 Sb. ke dni 1.4.2015
-  hranice předpokládaného záboru
-  orná půda
-  TTP
-  ostatní půda
-  hranice BPEJ
-  55.13.01
III. hodnota BPEJ a tř. ochrany
-  21
ZV čísla lokalit - funkce



paré č. 1

UPNSU
Změna č.1/2015

Jenišov

projektant: Ing.arch.Ivan Štros IČO: 1240 3725

specializace:

Vyhodnocení ztrát ZPF a LPF měřítko: 1 : 5 000
datum: březen 2016

objednatel: OÚ Jenišov
pořizovatel: MM Karlovy Vary číslo výkresu: 11