






**LEGENDA**

-  Plochy komunikací.
-  Příklad možných variant členění půdorysů jednotlivých bytových domů.
-  Katastrální hranice, čísla parcel
-  Vnitřní kresba katastru
-  Hranice řešeného území vedená po majetkové hranici dle katastrální mapy.

**POZNÁMKA.**  
 Situace jsou zpracovány v souřadném systému J-TSK a veškeré polohy lze vytyčit z digitálního podkladu na digitálním nosiči dat.  
 Situace obsahuje návrh dopravního řešení jako jednu z možných variant v řešeném území.

- dopravní infrastruktura zajistí dopravní obsluhu nových domů
- dopravní jsou nové plochy napojeny na přístupovou komunikaci Horská ulice
- parkovací plochy jsou navrženy s rezervou (54 bytů do 100 m<sup>2</sup> a 64 parkovacích míst)
- parkovací místa pro vozidla s označením ZTP budou navržena v dalším projektovém stupni tak, aby byla co nejbliže vstupů do objektů
- z hlediska rozhledů jsou dopravní napojení umístěna s rezervou

**JENIŠOV, POD ROHEM - Sm 2020**  
 ÚZEMNÍ STUDIE 04/2020  
 SITUACE - DOPRAVNÍ ŘEŠENÍ 1 : 1 000 **04**