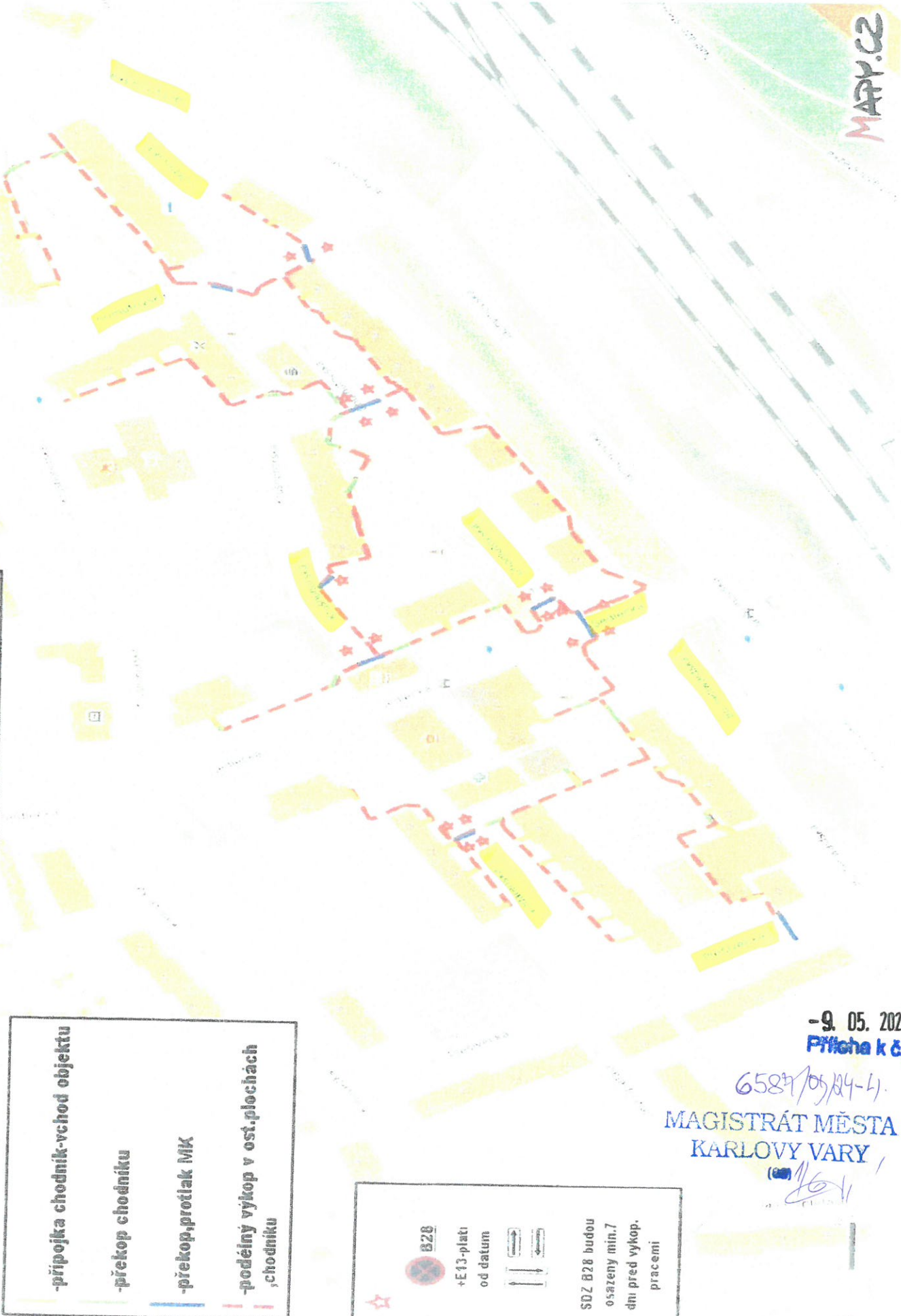


**KV, Ružový Vrch, SEK-nové podzemní síť CC INTERNET s.r.o.**

MAPPY.CZ



- přípojka chodník-vchod objektu
- překop chodníku
- překop,protlak MK
- podélný výkop v ost.plochách, chodníku

☆ B28  
+E13-plati od datum  
SDZ B28 budou osazeny min.7 dni před výkop. pracemi

-9. 05. 2024  
Příloha k ČJ.

6589/05/24-4.

MAGISTRÁT MĚSTA  
KARLOVY VARY

*[Handwritten signature]*

# překop po polovinách

# Překop po polovinách



-9. 05. 2024

Příloha k čj.

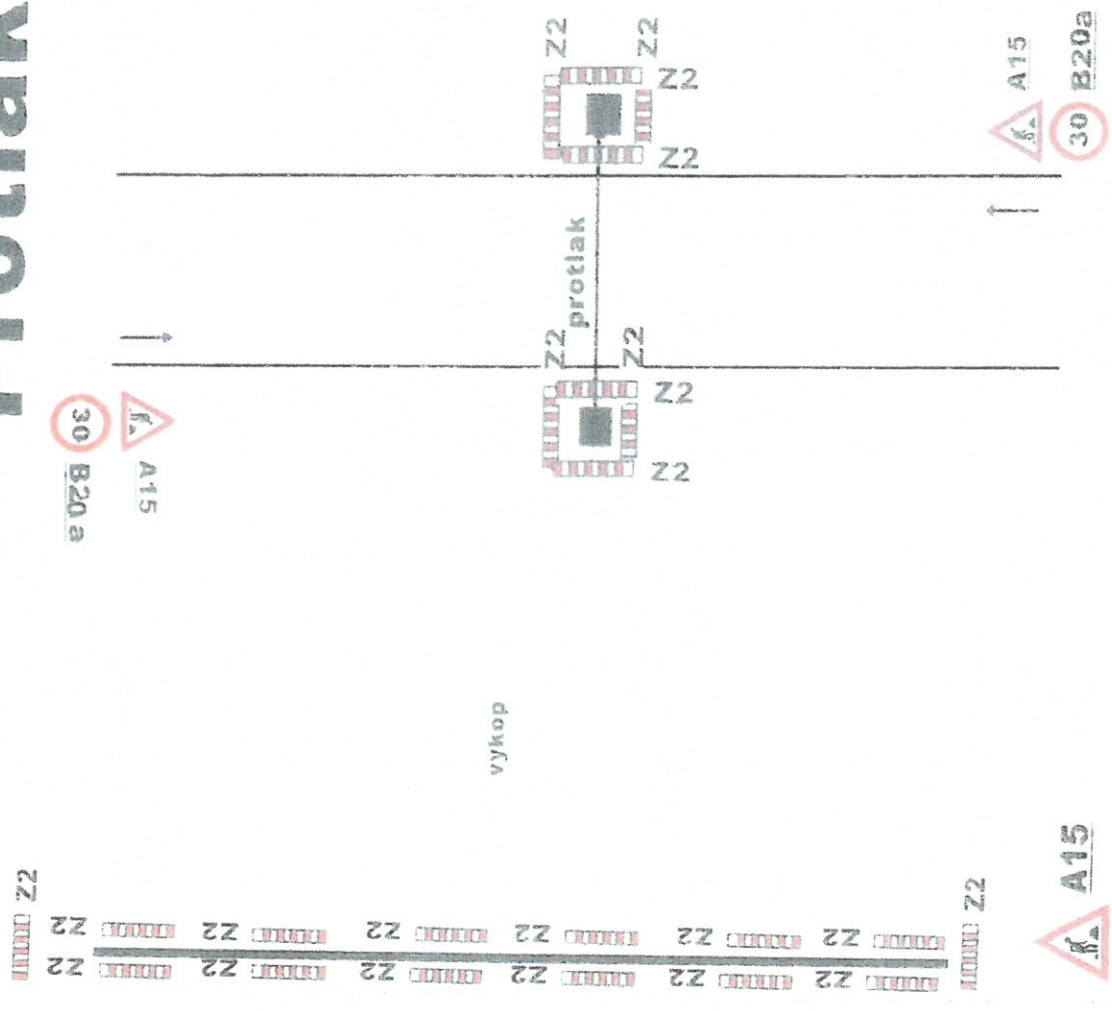
658/9/24-4

MAGISTRÁT MĚSTA  
KARLOVY VARY



*[Signature]*

# výkop mimo komunikaci

# Protlak



 A15

 30 B20a  
 A15

 A15

 A15  
 30 B20a

-9. 05. 2024


Příloha k č.j.

6587/09/24-H.

MAGISTRÁT MĚSTA  
KARLOVY VARY



# Pracovní místo v MK výkop mimo komunikaci



-9. 05. 2024  
Příloha k č.j.

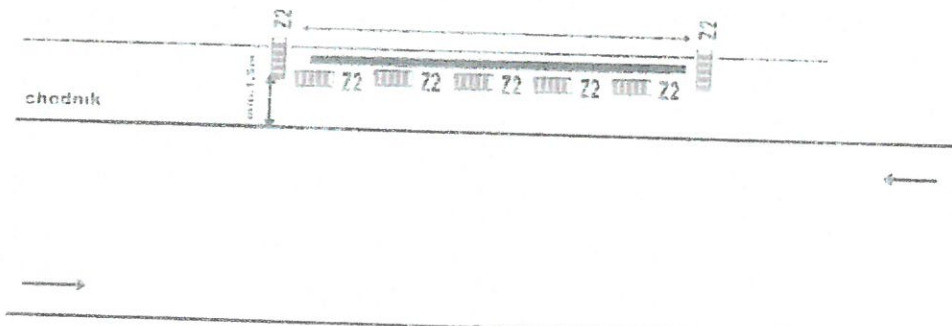
6589/4/24-4

MAGISTRÁT MĚSTA  
KARLOVY VARY

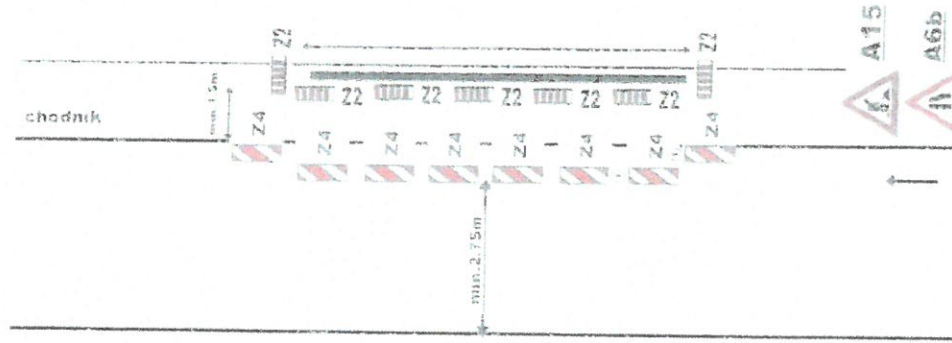
*[Signature]*

# podélný výkop v chodníku

3



# podélný výkop v chodníku s chodníkem náhradním



-9. 05. 2024  
Příloha k č.j.

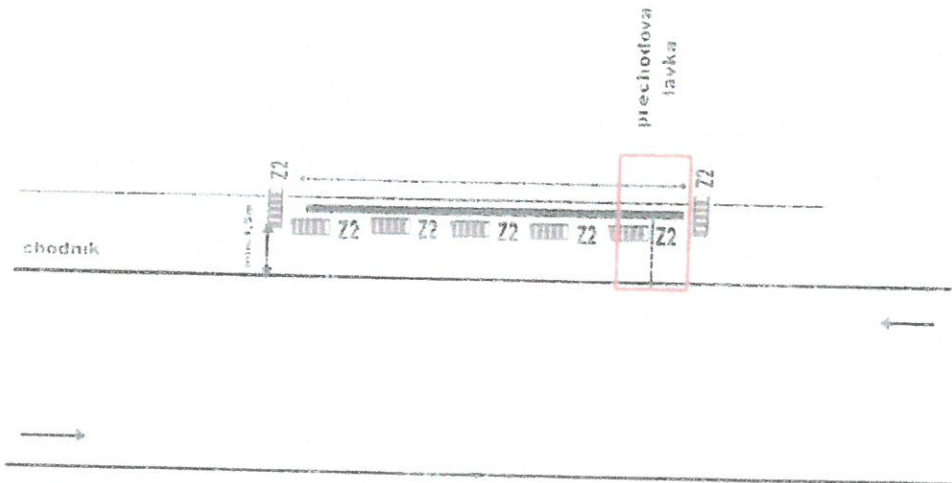
6588/09/04-11

MAGISTRÁT MĚSTA  
KARLOVY VARY

(008) 5/6 01

### podélný výkop v chodníku

3



-9. 05. 2024  
Příloha k Č.j.

6529/05/24-4.

MAGISTRÁT MĚSTA  
KARLOVY VARY

1000 6/6/24

### podélný výkop v chodníku s chodníkem náhradním

2-2

